

附件

附件一、嘉義縣水上鄉牛稠埔段 325-82、325-105 地號土地及建物登記謄本及地籍圖資料影本

附件二、嘉義縣水上鄉牛稠埔段 325-102 地號土地登記謄本及地籍圖資料影本

附件三、嘉義市殯葬管理所第二殯儀館區規劃構想、期程規劃及每年經費編列概估

附件四、期初報告書、期中報告書、期末報告書審查意見回覆表

附件一、嘉義縣水上鄉牛稠埔段 325-82、325-105 地號土地及
建物登記謄本及地籍圖資料影本

土地登記第二類謄本（地號全部）
水上鄉牛稠埔段 0325-0082地號

列印時間：民國110年03月25日16時07分

頁次：1



本謄本係網路申領之電子謄本，由陳維哲自行列印
謄本種類碼：4K47942ETSH，可至<https://ep.land.nat.gov.tw>查驗本謄本之正確性
水上地政事務所 主任 蔡瓊華
水上電謄字第023381號
資料管轄機關：嘉義縣水上地政事務所 謄本核發機關：嘉義縣水上地政事務所

***** 土地標示部 *****

登記日期：民國075年11月21日 登記原因：分割
面積：***27,728.00平方公尺
使用分區：山坡地保育區 使用地類別：殯葬用地
民國110年01月公告土地現值：*****450元/平方公尺
地上建物建號：牛稠埔段 00027-000
00043-000
其他登記事項：分割自 0325地號

***** 土地所有權部 *****

(0001)登記次序：0002
登記日期：民國088年06月29日 登記原因：接管
原因發生日期：民國088年06月22日
所有權人：中華民國
統一編號：0000000158
住址：(空白)
管理者：嘉義市殯葬管理所
統一編號：17661927
住址：嘉義縣水上鄉南鄉村牛稠埔100之1,3號
權利範圍：全部 *****1分之1*****
權狀字號：---(空白)字第-----號
當期申報地價：109年01月*****140.0元/平方公尺
前次移轉現值或原規定地價：
066年10月 *****12.0元/平方公尺
歷次取得權利範圍：全部*****1分之1*****
其他登記事項：申請免繕發權利書狀：辦理公有土地權利登記
(本謄本列印完畢)

- ※注意：一、本電子謄本係依電子簽章法規定產製，其所產製為密文檔與地政事務所核發紙張謄本具有同等效用。
二、若經列印成紙本已為解密之明文資料，僅供閱覽。本電子謄本要具文書證明效力，應上網至 <https://ep.land.nat.gov.tw> 網站查驗，以上傳電子謄本密文檔案，或輸入已解密之明文地政電子謄本第一頁的謄本種類碼，查驗謄本之完整性，以免被竄改，惟本謄本查驗期限為三個月。
三、本謄本之處理及利用，申請人應注意依個人資料保護法第5條、第19條、第20條及第29條規定辦理。
四、前次移轉現值資料，於課徵土地增值稅時，仍應以稅捐稽徵機關核算者為依據。



地籍圖謄本

水上電謄字第023384號

土地坐落：嘉義縣水上鄉牛稠埔段325-82地號共1筆



本謄本與地籍圖所載相符（實地界址以複丈鑑界結果為準）

北 資料管轄機關：嘉義縣水上地政事務所

本謄本核發機關：嘉義縣水上地政事務所

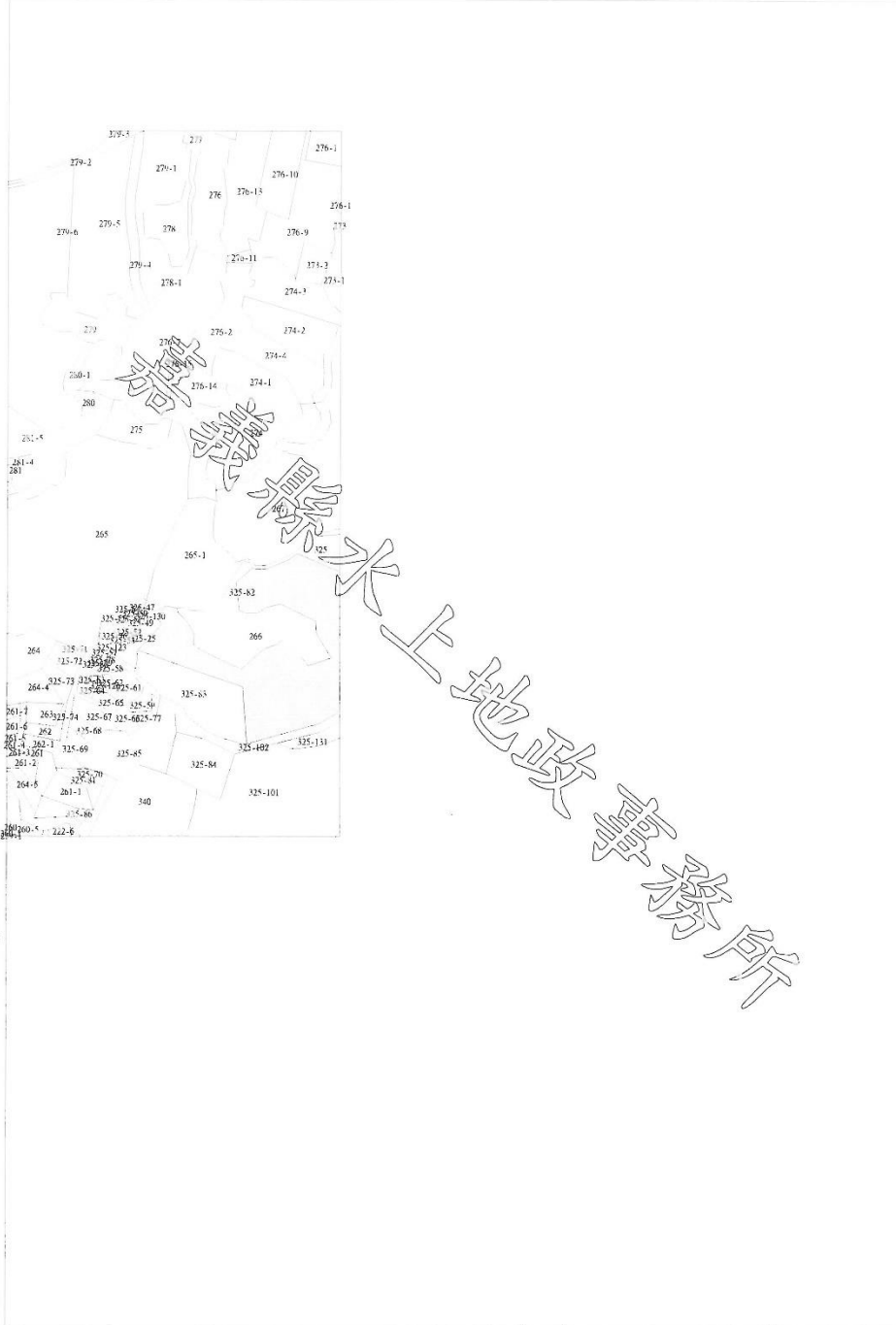
主任：蔡瓊華

中華民國 110年03月25日16時18分

地籍圖謄本如附件共2頁，接續圖如下：



本謄本係網路申領之電子謄本，由陳維哲自行列印
謄本權限碼：B*535DMLU，可至：<https://ep.land.nat.gov.tw> 查驗本謄本之正確性
惟為考量檔案傳輸中心之資料負荷度，線上有效查驗期限為二個月。





比例尺：1/3000

原比例尺：1/1200

土地登記第二類謄本（地號全部）
水上鄉牛稠埔段 0325-0105地號



列印時間：民國110年03月25日16時07分

頁次：1

本謄本係網路申領之電子謄本，由陳維哲自行列印
謄本種類碼：4K47942ETSH，可至<https://ep.land.nat.gov.tw>查驗本謄本之正確性
水上地政事務所 主任 蔡瓊華
水上電謄字第023381號
資料管轄機關：嘉義縣水上地政事務所 謄本核發機關：嘉義縣水上地政事務所

***** 土地標示部 *****

登記日期：民國108年12月12日 登記原因：註記
面積：***18,127.00平方公尺
使用分區：山坡地保育區 使用地類別：殯葬用地
民國110年01月公告土地現值：*****450元/平方公尺
地上建物建築（空白）
其他登記事項：分割自：325地號
權狀註記事項：牛稠埔段62、76建號之建築基地地號：牛稠埔段325-104、325-105地號

***** 土地所有權部 *****

(0001) 登記次序：0002 登記日期：民國088年06月29日 登記原因：接管
原因發生日期：民國088年06月22日
所有權人：中華民國
統一編號：000000158
住址：（空白）
管理者：嘉義市殯葬管理所
統一編號：17661927
住址：嘉義縣水上鄉南鄉村牛稠埔100之13號
權利範圍：全部 *****1分之1*****
權狀字號：---（空白）字第----號
當期中報地價：109年01月*****140.0元/平方公尺
前次移轉現值或原規定地價：066年10月 *****12.0元/平方公尺
歷次取得權利範圍：全部 *****1分之1*****
其他登記事項：申請免繕發權利書狀：辦理公有土地權利登記
〈本謄本列印完畢〉

- ※注意：一、本電子謄本係依電子簽章法規定產製，其所產製為一密文檔與地政事務所核發紙張謄本具有同等效用。
二、若經列印成紙本已為解密之明文資料，僅供閱覽。本電子謄本要具文書證明效力，應上網至 <https://ep.land.nat.gov.tw> 網站查驗，以上傳電子謄本密文檔案，或輸入已解密之明文地政電子謄本第一頁的謄本種類碼，查驗謄本之完整性，以免被竄改，惟本謄本查驗期限為三個月。
三、本謄本之處理及利用，申請人應注意依個人資料保護法第5條、第19條、第20條及第29條規定辦理。
四、前次移轉現值資料，於課徵土地增值稅時，仍應以稅捐稽徵機關核算者為依據。



地籍圖謄本

水上電腦字第023386號

土地坐落：嘉義縣水上鄉牛稠埔段325-105地號共1筆



本謄本與地籍圖所載相符（實地界址以複丈鑑界結果為準）

北 資料管轄機關：嘉義縣水上地政事務所
本謄本核發機關：嘉義縣水上地政事務所
中華民國 110年03月25日16時22分

主任：蔡瓊華



比例尺：1/2000

原比例尺：1/1200

本謄本係網路申領之電子謄本，由陳維哲自行列印
謄本種別碼：XTB222AXLN，可至：<https://ep.land.nat.gov.tw> 查驗本謄本之正確性
僅為考量檔案傳輸中心之資料負荷度，線上有效查驗期限為三個月。

建物登記第二類謄本（建號全部）
水上鄉牛稠埔段 00027-000建號



列印時間：民國110年03月26日14時59分

頁次：1

本謄本係網路申領之電子謄本，由陳維哲自行列印
謄本種類碼：463KECCB*RD，可至<https://ep.land.nat.gov.tw>查驗本謄本之正確性
水上地政事務所 主任 蔡瓊華
水上電謄字第023665號
資料管轄機關：嘉義縣水上地政事務所 謄本核發機關：嘉義縣水上地政事務所

***** 建物標示部 *****

登記日期：民國083年04月18日 登記原因：第一次登記
建物門牌：南鄉村牛稠埔100之9號
建物坐落地號：牛稠埔段 0325-0082
主要用途：廁所、涼亭、納骨
主要建材：鋼筋混凝土造
層數：03層
層次：一層 總面積：****403.02平方公尺
二層 層次面積：****134.34平方公尺
三層 層次面積：****134.34平方公尺
建築完成日期：民國082年12月27日
其他登記事項：使用執照字號：8-1 嘉建局管使字第1301號

***** 建物所有權部 *****

(0001) 登記次序：0001
登記日期：民國083年04月18日 登記原因：第一次登記
原因發生日期：民國082年12月27日
所有權人：嘉義市
統一編號：0001002000
住址：(空白)
管理者：嘉義市殯葬管理所
統一編號：17661927
住址：嘉義縣水上鄉南鄉村牛稠埔100之13號
權利範圍：全部 *****1分之1*****
權狀字號：100嘉地水字第001831號
其他登記事項：(空白)

(本謄本列印完畢)
※注意：一、本電子謄本係依電子簽章法規定產製，其所產製為 密文檔與地政事務所核發紙張謄本具有同等效用。
二、若經列印成紙本已為解密之明文資料，僅供閱覽。本電子謄本要具文書證明效力，應上網至 <https://ep.land.nat.gov.tw> 網站查驗。以上傳電子謄本密文檔案，或輸入已解密之明文地政電子謄本第一頁的謄本種類碼，查驗謄本之完整性，以免被竄改，惟本謄本查驗期限為三個月。
三、本謄本之處理及利用，申請人應注意依個人資料保護法第5條、第19條、第20條及第29條規定辦理。



建物登記第二類謄本（建號全部）
水上鄉牛稠埔段 00043-000建號



列印時間：民國110年03月26日14時59分

頁次：1

本謄本係網路申領之電子謄本，由陳維哲自行列印
謄本種類碼：463KECCB*RD，可至<https://ep.land.nat.gov.tw>查驗本謄本之正確性
水上地政事務所 主任 蔡瓊華
水上電謄字第023665號
資料管轄機關：嘉義縣水上地政事務所 謄本核發機關：嘉義縣水上地政事務所

***** 建物標示部 *****

登記日期：民國089年05月29日 登記原因：第一次登記
建物門牌：南鄉村牛稠埔100之10號
建物坐落地號：牛稠埔段 0325-0082
主要用途：涼亭、鋼骨
主要建材：鋼筋混凝土造
層數：005層
層次：一層
二層
三層
四層
五層
總面積：****745.25平方公尺
層次面積：****151.51平方公尺
****151.51平方公尺
****151.51平方公尺
****145.36平方公尺
****145.36平方公尺
建築完成日期：民國089年02月19日
附屬建物用途：（一）梯間 面積：18.63平方公尺 （二）梯間、機房、電梯
面積：12.15平方公尺
其他登記事項：使用執照字號：（87）嘉工局管使字第136號

***** 建物所有權部 *****

（0001）登記次序：0002
登記日期：民國089年05月29日 登記原因：第一次登記
原因發生日期：民國089年02月19日
所有權人：嘉義市
統一編號：0001002000
住址：（空白）
管理者：嘉義市殯葬管理所
統一編號：17661927
住址：嘉義縣水上鄉南鄉村牛稠埔100之13號
權利範圍：全部 *****1分之1*****
權狀字號：100嘉地水字第001832號
其他登記事項：（空白）

（本謄本列印完畢）

- ※注意：一、本電子謄本係依電子簽章法規定產製，其所產製為一密文檔案與地政事務所核發紙張謄本具有同等效用。
二、若經列印成紙本已為解密之明文資料，僅供閱覽。本電子謄本要具文書證明效力，應上網至 <https://ep.land.nat.gov.tw> 網站查驗，以上傳電子謄本密文檔案，或輸入已解密之明文地政電子謄本第一頁的謄本種類碼，查驗謄本之完整性，以免被竄改，惟本謄本查驗期限為三個月。
三、本謄本之處理及利用，申請人應注意依個人資料保護法第5條、第19條、第20條及第29條規定辦理。



附件二、嘉義縣水上鄉牛稠埔段 325-102 地號土地登記謄本及地籍圖資料影本

土地登記第二類謄本（地號全部）
水上鄉牛稠埔段 0325-0102地號



列印時間：民國110年08月13日17時07分

頁次：1

本謄本係網路申領之電子謄本，由陳維哲自行列印
謄本種類碼：RBLK89KQNC，可至<https://ep.land.nat.gov.tw>查驗本謄本之正確性
水上地政事務所 主任 蔡瓊華
水上電謄字第064126號
資料管轄機關：嘉義縣水上地政事務所 謄本核發機關：嘉義縣水上地政事務所

***** 土地標示部 *****

登記日期：民國086年07月21日 登記原因：逕為分割
面積：**263,965.00平方公尺
使用分區：山坡地保育區 使用地類別：殯葬用地
民國110年01月公告土地現值：*****450元/平方公尺
地上建物建號：(空白)
其他登記事項：因分割增加地號：325-110~ -113

***** 土地所有權部 *****

(0001)登記次序：0002
登記日期：民國088年06月29日 登記原因：接管
原因發生日期：民國088年06月22日
所有權人：中華民國
統一編號：0000000158
住 址：(空白)
管 理 者：嘉義市殯葬管理所
統一編號：17661927
住 址：嘉義縣水上鄉南鄉村牛稠埔100之13號
權利範圍：全部 *****1分之1*****
權狀字號：---(空白)字第-----號
當期申報地價：109年01月*****140.0元/平方公尺
前次移轉現值或原規定地價：
066年10月 *****12.0元/平方公尺
歷次取得權利範圍：全部 *****1分之1*****
其他登記事項：申請免繕發權利書狀：辦理公有土地權利登記
(本謄本列印完畢)

- ※注意：一、本電子謄本係依電子簽章法規定產製，其所產製為一密文檔與地政事務所核發紙張謄本具有同等效用。
二、若經列印成紙本已為解密之明文資料，僅供閱覽。本電子謄本要具文書證明效力，應上網至 <https://ep.land.nat.gov.tw> 網站查驗，以上傳電子謄本密文檔案，或輸入已解密之明文地政電子謄本第一頁的謄本種類碼，查驗謄本之完整性，以免被竄改，惟本謄本查驗期限為三個月。
三、本謄本之處理及利用，申請人應注意依個人資料保護法第5條、第19條、第20條及第29條規定辦理。
四、前次移轉現值資料，於課徵土地增值稅時，仍應以稅捐稽徵機關核算者為依據。

地籍圖謄本

水上電謄字第064126號

土地坐落：嘉義縣水上鄉牛稠埔段325-102地號共1筆



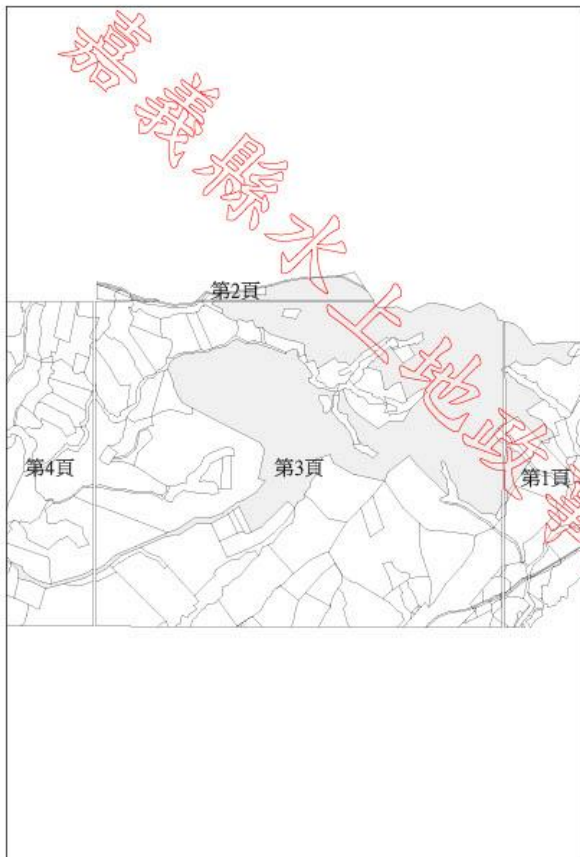
本謄本與地籍圖所載相符（實地界址以複丈鑑界結果為準）




資料管轄機關：嘉義縣水上地政事務所
本謄本核發機關：嘉義縣水上地政事務所
中華民國 110年08月13日17時07分

主任：蔡瓊華

地籍圖謄本如附件共4頁，接續圖如下：




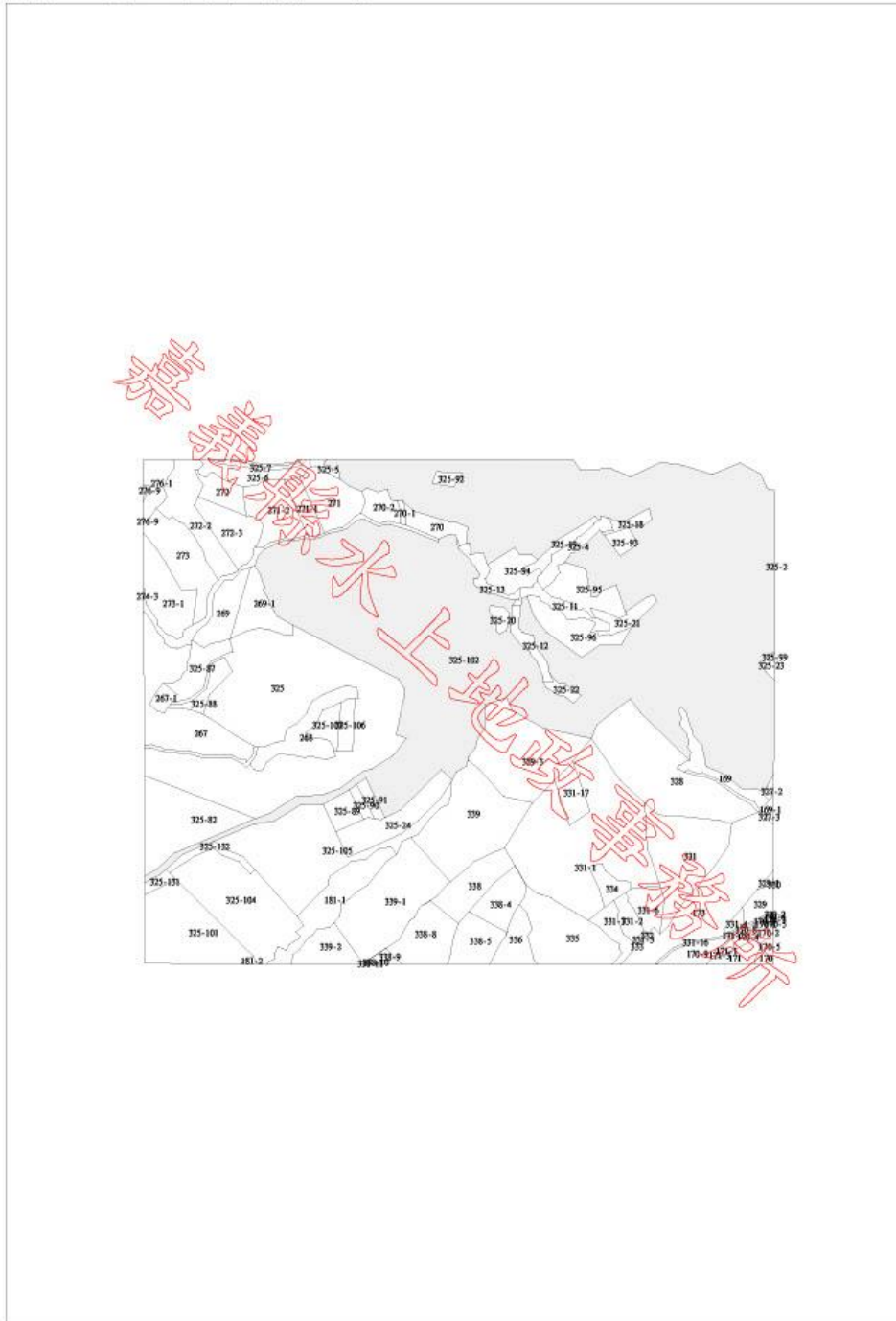
本謄本係網路申領之電子謄本，由陳維哲自行列印
謄本種類碼：R08X6HIA，可至：<https://ep.land.nat.gov.tw> 查驗本謄本之正確性
惟為考量檔案傳輸中心之資料負荷度，線上有效查驗期限為三個月。



07


99






比例尺：1/7000

原比例尺：1/1200



比例尺：1/7000

原比例尺：1/1200



第二殯儀館區規劃構想全區配置圖 2F

二、第二殯儀館區規劃本處選址之行車動線及停車空間說明：

1. 行車動線規劃：於面前道路留設主要入口 1 處、主要出口 1 處、次要入口 1 處、次要出口 1 處，另於基地後側留設次要入口 1 處、次要出口 1 處，採出入口分流及人車分道，使行車動線流暢。
2. 停車空間規劃：
 - (1) 汽機車停車空間，包括：汽車停車 58 位+機車停車 160 位+無障礙車位 4 位+大客車停車位 3 位。
 - (2) 周圍交通動線宜力求規劃完整，避免爾後有交通壅塞情形發生。
3. 各樓層空間規劃用途：
 - 1F: 甲級禮廳 1 間、乙級禮廳 1 間、丁級禮廳(多功能祭拜室)2 間、小靈位(無煙豎靈區)1 間、服務中心 1 間、家屬休息室 1 間、悲傷輔導室 1 間、機房、男廁 2 處、女廁 2 處、行動不便廁所 2 處、樓梯 2 座、客用電梯 2 座、服務電梯 2 座、廊道、車道、廣場、停車空間、綠美化及其他。
 - 2F: 乙級禮廳 1 間、丙級禮廳 4 間、丁級禮廳(多功能祭拜室)2 間、辦公室 1 間、服務中心 1 間、家屬休息室 1 間、悲傷輔導室 1 間、機房、男廁 2 處、女廁 2 處、行動不便廁所 2 處、樓梯 2 座、客用電梯 2 座、服務電梯 2 座、廊道及其他。
 - B1F: 停棺室 2 間、冷凍室 3 間、化妝室 3 間、解剖室 1 間、器材室 1 間、服務中心 1 間、家屬休息室 1 間、檢查官辦公室 1 間、管理員室 1 間、冷凍機電間 1 間、機房、台電受電室 1 間、男廁 2 處、女廁 2 處、行動不便廁所 2 處、樓梯 2 座、客用電梯 2 座、服務電梯 2 座、廊道、車道、車庫及其他。
4. 樓地板面積：每層約 2,500m² x3 層 = 7,500m²(約 2,268 坪)。

三、經費概估

1. 本計畫經費概估總金額:新台幣 4 億 9,600 萬元整。其中:
2. 先期作業部分經費概估金額:8,800 萬元整。

嘉義市殯葬管理所

工程經費概估表(總表)

工程名稱：第二殯儀館區興建工程

工程地點：嘉義縣水上鄉

項次	項目	單位	數量	單價	複價	備註
甲	先期作業部分					
壹	地形測量費					
一	全區地形測量費及簽證費	式	1	1,950,000	1,950,000	
二	工程管理費	式	1	50,000	50,000	
	壹合計(一至二)				2,000,000	一至二合計
貳	地基鑽探費					
一	地基鑽探費及簽證費	式	1	1,750,000	1,750,000	
二	工程管理費	式	1	50,000	50,000	
	貳合計(一至二)				1,800,000	一至二合計
參	環境影響評估作業費					
一	第一階段環境影響說明書製作費及行政作業費	式	1	8,000,000	8,000,000	
二	第二階段環境影響評估報告書製作費及行政作業費	式	1	15,550,000	15,550,000	
三	工程管理費	式	1	450,000	450,000	
	參合計(一至三)				24,000,000	一至三合計
肆	水土保持工程費					

一	水土保持設計監造費及技師簽證費	式	1	4,000,000	4,000,000	
二	水土保持工程費	式	1	55,400,000	55,400,000	
三	水土保持工程管理費	式	1	800,000	800,000	
	肆合計(一至三)				60,200,000	一至三合計
	甲合計(壹至肆)				88,000,000	壹至肆合計

3. 第二殯儀館區興建工程部分經費概估金額:4億0,800萬元。

乙	第二殯儀館區興建工程部分					
壹	發包工程費					
一	直接工程費	式	1	330,000,000	330,000,000	詳細表
二	職業安全衛生管理費	式	1	1,650,000	1,650,000	(一)*0.5%
三	施工計劃書製作及品管費	式	1	3,300,000	3,300,000	(一)*1%
四	材料試驗檢驗費	式	1	1,650,000	1,650,000	
五	包商利潤及管理費	式	1	23,100,000	23,100,000	(一)*7%
	小計(一至五)				359,700,000	一至五小計
六	營造綜合保險費	式	1	1,650,000	1,650,000	(一)*0.5%
	合計(一至六)				361,350,000	一至六合計
七	營業稅	式	1	18,067,500	18,067,500	(一至六)*5%
	壹合計(一至七)				379,417,500	一至七合計
貳	自辦部分					
一	空氣污染防治費	式	1	1,084,050	1,084,050	(一至六)*0.3%
二	規劃設計監造費	式	1	23,760,800	23,760,800	
三	工程管理費	式	1	3,737,650	3,737,650	
	貳合計(一至三)				28,582,500	一至三合計
	乙合計(壹至貳)				408,000,000	
	總計(甲至乙)				496,000,000	
本計畫經費概估總金額:新台幣肆億玖仟陸佰萬元整						

4. 直接工程費概估金額:3 億 3,000 萬元。

嘉義市殯葬管理所

工程經費概估表(明細表)

工程名稱：第二殯儀館區興建工程

工程地點：嘉義縣水上鄉

項次	項 目	單位	數 量	單 價	複 價	備 註
壹	發包工程費					
一	直接工程費					
1	假設工程	式	1	5,000,000	5,000,000	
2	主體結構工程	m2	7,500	20,000	150,000,000	
3	內裝工程	m2	7,500	8,000	60,000,000	
4	外牆裝修工程	m2	7,500	4,000	30,000,000	
5	電氣設備工程	m2	7,500	2,500	18,750,000	
6	給排水設備工程	m2	7,500	1,500	11,250,000	
7	弱電設備工程	m2	7,500	1,000	7,500,000	
8	空調設備工程	m2	7,500	3,000	22,500,000	
9	消防設備工程	m2	7,500	1,000	7,500,000	
10	污水處理設備工程	式	1	3,000,000	3,000,000	
11	景觀及綠美化工程	式	1	7,000,000	7,000,000	
12	雜項工程	式	1	5,000,000	5,000,000	
13	雜費及其他	式	1	2,500,000	2,500,000	
	小計(1 至 13)				330,000,000	1 至 13 小計

四、總體工程期程進度之擬定

(一)先期作業部分：

辦理期程概估為 5 年，包括以下內容：

1. 全區地形測量作業期程：8 個月
2. 地基鑽探作業期程：6 個月
3. 環境影響評估報告書作業期程(含委測、調查、審查及修正期程)：4 年
4. 水土保持工程作業期程(含委測、設計、審查、發包、施工及驗收作業)：3 年

附註：

- (1)作業 1 和作業 2 可同步作業。
- (2)作業 1 和作業 2 完成後，始能進行作業 3 和作業 4。
- (3)作業 3 和作業 4 可同步作業。
- (4)全部先期作業完成，約需 5 年以上，始能進行後續作業(即：第二殯儀館區興建工程部分)。

(二)第二殯儀館區興建工程部分：

辦理期程概估為 3 年，包括以下內容：

1. 甄選規劃設計監造單位作業期程：4 個月
2. 規劃設計作業期程：6 個月
3. 申請建造執照作業期程(含加強坡審及室內裝修許可圖審)：6 個月
4. 申請五大管線圖審作業期程：3 個月
5. 工程發包作業期程：3 個月
6. 工程施工作業期程：18 個月
7. 申請使用執照(含申請消防等五大管線竣工、室內裝修竣工合格證)作業期程：4 個月
8. 完工驗收決算作業期程：4 個月
9. 移交使用單位。

附註：

(1)作業 1 可提前作業。

(2)作業 1 和作業 2 完成後，始能進行作業 3 和作業 4。

(3)作業 4 和作業 5 可同步作業、作業 7 和作業 8 可同步作業。

(4)第二殯儀館區興建工程部分作業完成，約需 3 年。

(三)作業期程總計：

全部作業期程完成，共約需 8 年以上。

(四)各規劃期程每年需用經費編列概估：

各規劃期程每年需用經費編列概估如下表：

期程別	年度別	主要辦理事項	需用經費 (千元)	備註
A. 先期 作業 部分	1	測量、鑽探	3,800	
	2	環評、水保	22,200	
	3	環評、水保	22,000	
	4	環評、水保	20,000	
	5	環評、水保	20,000	
	合計(1 至 5)			88,000
B. 第二 殯儀 館區 興建 工程 部分	6	委託規劃設計監 造、工程發包	15,000	
	7	工程施工	200,000	
	8	工程施工、驗收	193,000	
	合計(6 至 8)			408,000
	總計(1 至 8)		496,000	

附件四、期初報告書、期中報告書、期末報告書審查意見回覆表
 嘉義市殯葬管理所
 期初報告書審查意見回覆表

案名：「多功能祭拜室興建計畫先期規畫可行性評估」			
審查項目：期初報告書審查意見			
審查單位：嘉義市殯葬管理所		審查次數：第一次	日期：110.9.13.
回覆單位：陳維哲建築師事務所		回覆次數：第一次修正	日期：110.11.11.
項次	審查意見	回覆意見	詳見工程預算書頁數或設計圖編號
1	報告書建議以每選址基地作專章，針對各選址以專章方式作分析。	依審查意見辦理。	期中報告書第八章（已修正）。
2	請多搭配圖說取代純文字敘述，將各基地位置地點範圍、設施配置、停車劃設、交通動線，及附近地震斷層等均於空照圖中呈現，並分以不同色彩標示。例如期初報告第7頁，僅標示325-82及325-105等2處選址位置，卻未標示第五示範公墓區之選址位置，請再補充。	依審查意見辦理。	期中報告書P7-P8及第四章（已修正）。
3	相關法規分析，請截取與本案相關之法規列出即可，並以特殊顏色字標示本案相關之部分，俾利閱讀。	依審查意見辦理。	期中報告書第三章及第八章（已修正）。
4	請針對各基地選址適用相關法規提出專業分析，俾利本所瞭解各基地選址可能遇到之法規問題及須特別注意之部分。	依審查意見辦理。	期中報告書第八章（已修正）。
5	殯葬用地開發面積達法定公頃數以上，似乎需進行環境影響評估，請廠商再確認本案將來是否有進行環境影響評估之必要。	依審查意見辦理。	期中報告書第三章及第八章（已修正）。
6	會議結論：期初報告審查通過，請廠商於本所通知之次日起60日曆天內，依照本次會議審查意見，提出「期中報告書」3份予本所審查。	依審查意見辦理。	依審查意見辦理。

回覆單位(設計單位)：陳維哲建築師事務所

嘉義市殯葬管理所
期中報告書審查意見回覆表

案名：「多功能祭拜室興建計畫先期規畫可行性評估」			
審查項目：期中報告書審查意見			
審查單位：嘉義市殯葬管理所		審查次數：第 2 次	日期：110.11.29.
回覆單位：陳維哲建築師事務所		回覆次數：第 2 次修正	日期：111.01.26.
項次	審查意見	回覆意見	詳見報告書頁數或編號
1	第 68 頁水保作業費用有誤，請修正。	依審查意見辦理。	期末報告書第 51 頁、第 84 頁、85 頁及第 121 頁、122 頁(已修正)。
2	簡報中所提直接工程費用明細，請列入期末報告書。	依審查意見辦理。	期末報告書第 86 頁及第 123 頁(已修正)。
3	請針對 3 處選址分別進行交通動線及停車空間之評估。	依審查意見辦理。	期末報告書第 50 頁、第 83 頁及第 120 頁(已修正)。
4	按殯葬條例第 14 條規定，單獨設置禮廳及靈堂應有悲傷輔導室及服務中心，請於期末報告之平面圖中規劃出來。	依審查意見辦理。	期末報告書第四章(第 74 頁、77 頁及第 80 頁)、第五章(第 111 頁、114 頁及第 117 頁)(已修正)。
5	報告書結構請改以 325-82、325-105 及第五示範公墓等 3 處基地選址作為各章主題名稱，將現行期中報告書第二~八章內容分節列入各章主題下，最後再整理出結論及建議，方便閱讀。	依審查意見辦理。	期末報告書第三章至第六章(已修正)。
6	會議結論：期中報告審查通過，請廠商於本所通知之次日起 60 日曆天內，依照本次會議審查意見，提出「期末報告書」3 份予本所審查。	依審查意見辦理。	依審查意見辦理。

回覆單位(設計單位)：陳維哲建築師事務所

嘉義市殯葬管理所
期末報告書審查意見回覆表

<p>案名：「多功能祭拜室興建計畫先期規畫可行性評估」</p> <p>審查項目：期末報告書審查意見</p> <p>審查單位：嘉義市殯葬管理所 審查次數：第3次 日期：111.02.22.</p> <p>回覆單位：陳維哲建築師事務所 回覆次數：第3次修正 日期：111.03.15.</p>			
項次	審查意見	回覆意見	詳見報告書頁數或編號
1	水保作業費用仍有誤，請確認後修正。	依審查意見辦理。	期末報告書(定稿版)第51頁、第85頁、86頁及第123頁、124頁(已修正)。
2	請提出多功祭拜室興建工程及第二殯儀館區規劃構想等2案各別之期程規劃及每年經費編列概估。	依審查意見辦理。	期末報告書(定稿版)第88-89頁、第126-127頁及第141-142頁(已修正)。
3	請針對3處選址之行車動線及停車空間圖，補充顯易懂文字說明敘述。	依審查意見辦理。	期末報告書(定稿版)第84頁、第122頁及第137頁(已修正)。
4	第二殯儀館區仍應規劃甲級禮廳及包廂式多功能祭拜室(丁廳)，以符合不同殯葬需求。	依審查意見辦理。	期末報告書(定稿版)第六章第134-137頁(已修正)。
5	簡報時所提建議本所應做全區測量1案，請列入報告書建議事項，俾利掌握本所全區各處地勢實況，以利往後本所各項建設規劃。	依審查意見辦理。	期末報告書(定稿版)第六章第133頁(已修正)。
6	會議結論：期末報告審查通過，請廠商於本所通知次日起14日曆天內，依照本次會議審查意見，修正期末報告後提出「可行性評估報告書(定稿版)」5份及光碟乙份予本所。	依審查意見辦理。	依審查意見辦理。

回覆單位(設計單位)：陳維哲建築師事務所