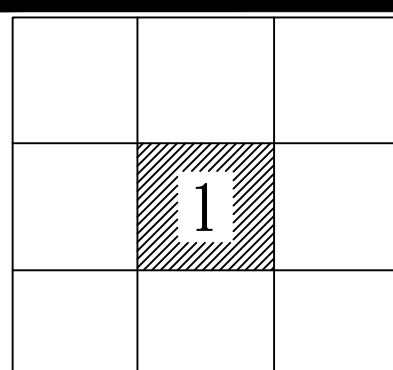
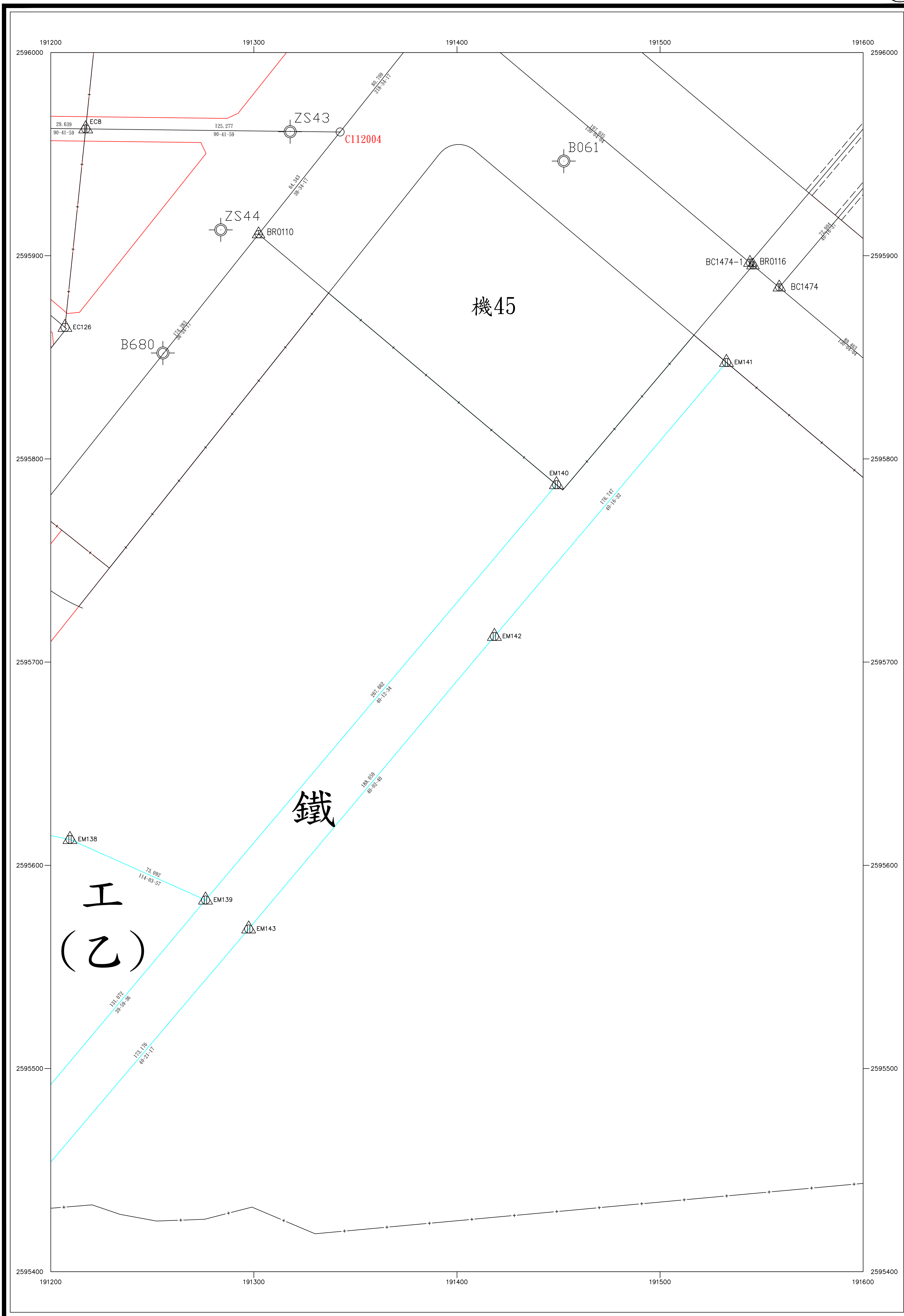
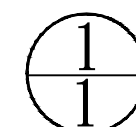


伍、 成果圖

變更嘉義市都市計畫主要計畫（第二次通盤檢討）（第一階段） （變更內容綜理表編號第17案）都市計畫樁位測定樁位圖

中華民國112年12月



種類	樁別			
	中心樁	虛樁	副樁	界樁
新釘樁位	⊙	⊕	⊗	⊖
利用舊樁	⊙	⊕	⊗	⊖

測繪單位：至盛國土科技顧問股份有限公司
比例尺：壹仟分之一