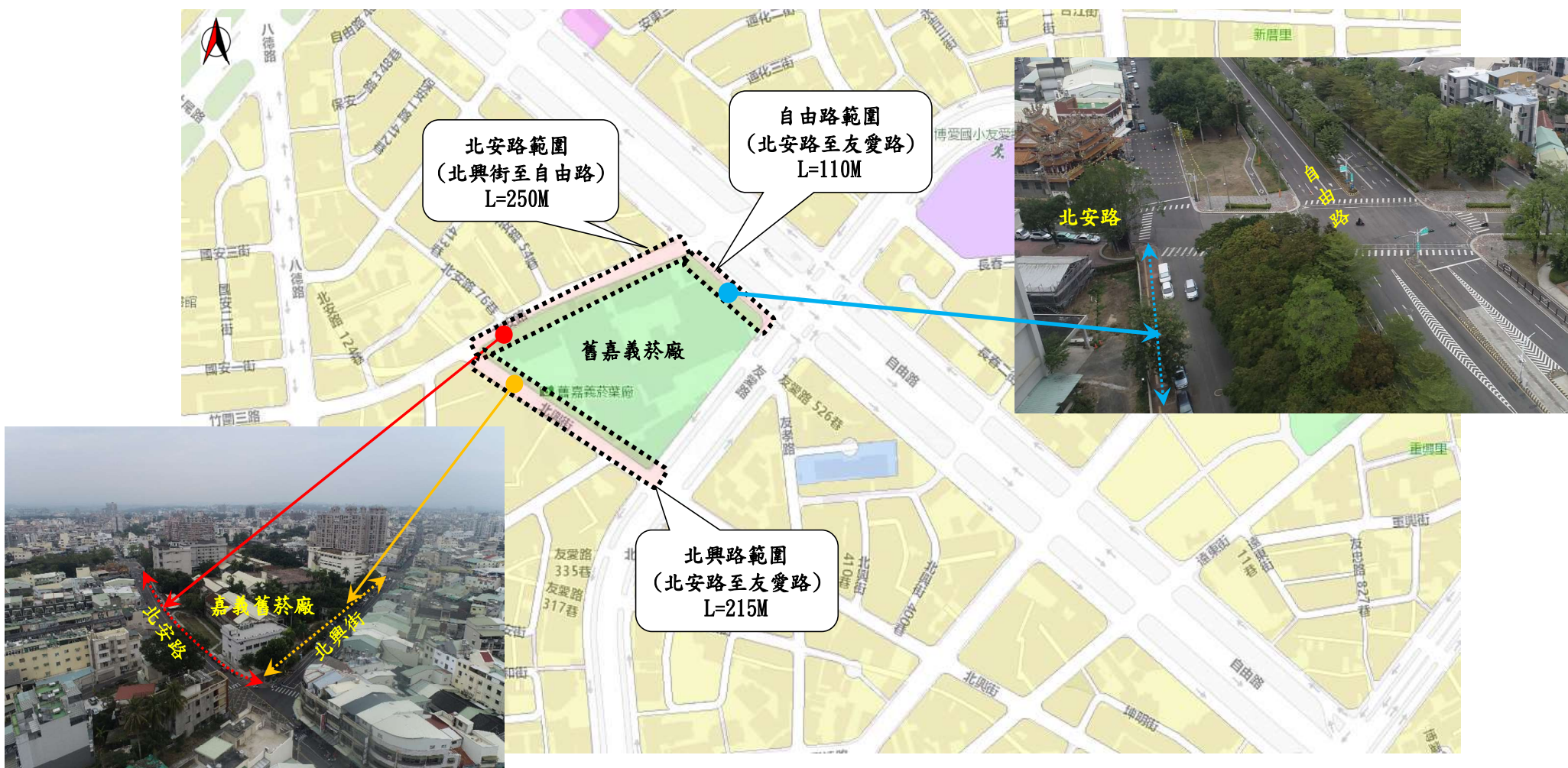


4

個案簡報

✓ 計畫範圍


本計畫位於嘉義市自由路（北安路-友愛路）、北興街（北安路-友愛路）及北安路（北興街-自由路），計畫改善總長度約575公尺，改善人行道面積約為1,630平方公尺



4

個案簡報

✓ 現況調查分析



- 北安路區段(北興街至自由路)，目前總長度約為250m，現況北側為以一般住家為主，南側則為嘉義舊菸廠廠區，目前僅有南側(嘉義舊菸廠)有設置人行道，寬度約為1.6m，寬度略有所不足。
- 現況路口無障礙通行空間部分仍有不足需改善之處。



- 自由路區段(北安路至友愛路)，目前總長度約為110m，本計畫僅針對西側嘉義舊菸廠既有人行道進行改善，目前該區段人行道寬度約為3m，現況人行道鋪面均為老舊且有破損之情況發生。
- 現況路口無障礙通行空間部分仍有不足需改善之處，且喬木竄根之情況嚴重。

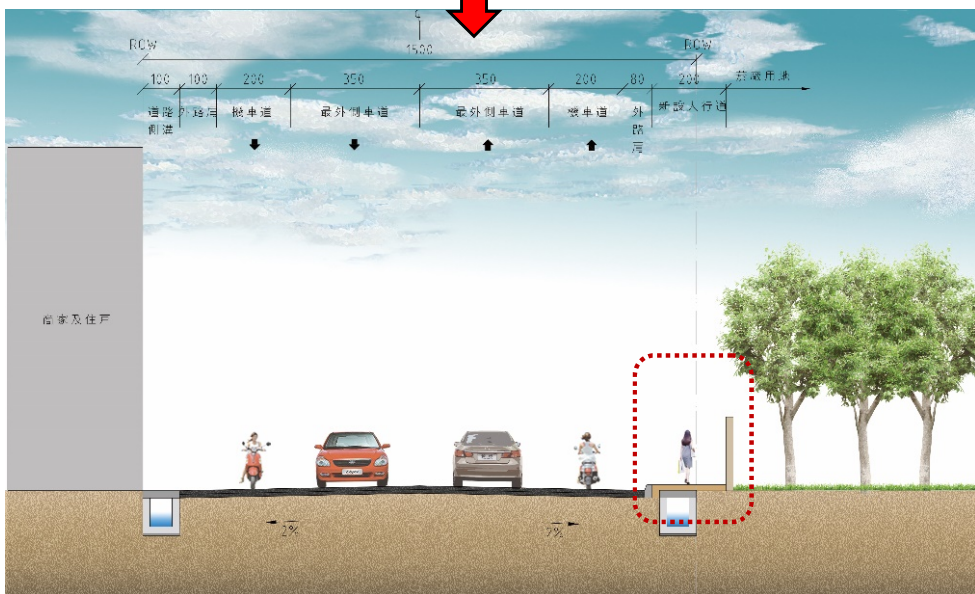
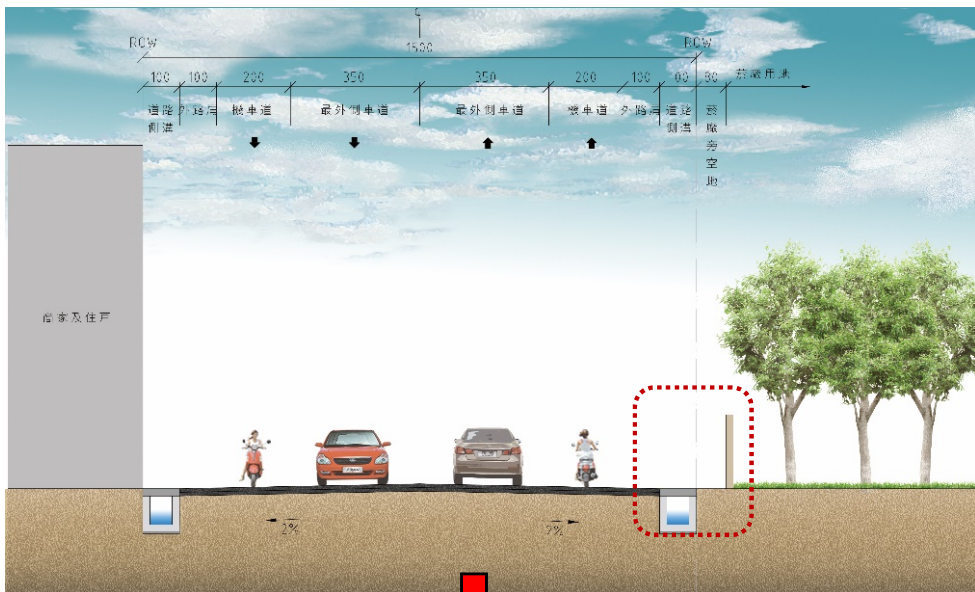


- 北興街區段(北安路至友愛路)，目前總長度約為215m，且該區段無設置人行道。
- 該區段預定於菸廠側新設人行道，並將相關阻礙通行空間之管線設施進行遷移作業。

4

個案簡報

✓ 北興街(北安路-友愛路)



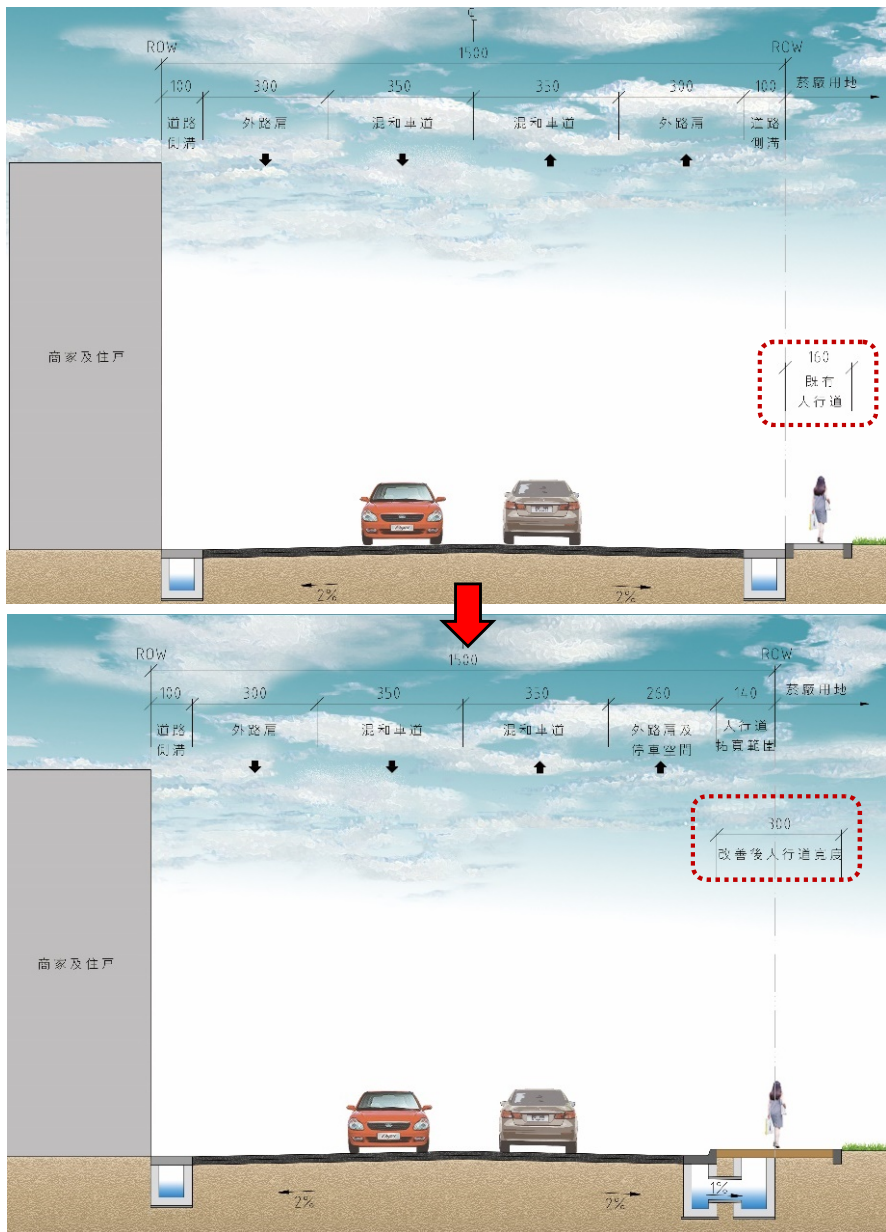
- 新設人行道(W=2m)
- 障礙物排除
- 無障礙設施改善




4

個案簡報

✓ 北安路(北興街-自由路)



- 人行道拓寬 **1.6m→3m**
- 設置停車格
- 障礙物排除
- 無障礙設施改善

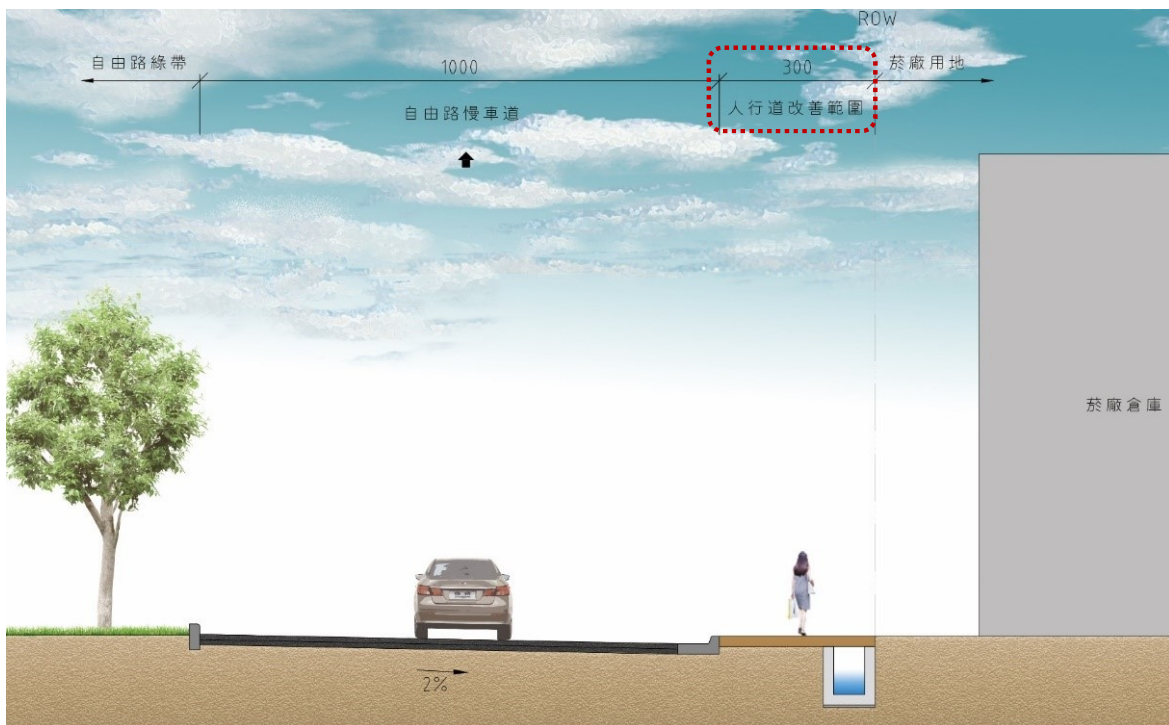


4

個案簡報

✓ 自由路 (北安路-友愛路)


- 既有人行道改善(W=3m)
- 樹穴改善
- 障礙物排除
- 無障礙設施改善



4

個案簡報

✓ 路口改善及斜坡道調整



4

個案簡報

✓ 路口改善及障礙物排除

