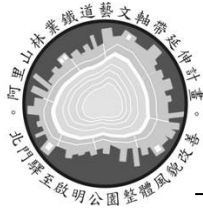


附錄一 相關土地權屬

嘉義市台斗坑段

編號	地號	地目	使用分區	所有權人
1.	332-16	水	水溝用地	中華民國
2.	253-1		水溝用地	中華民國
3.	313-32		道路用地	嘉義市
4.	313-2		道路用地，水溝用地	嘉義市
5.	331-19		住宅區	吳彩娥
6.	331-12		水溝用地	吳彩娥
7.	252-3			
8.	331-2		道路用地	嘉義市
9.	332-2		水溝用地	嘉義市
10.	252-2		道路用地	
11.	244-2	建	文(大)	中華民國
12.	344-12	水	水溝用地	中華民國
13.	245-21	建	道路用地	嘉義市
14.	244-10	建	道路用地	中華民國
15.	244-4	建	綠帶用地	中華民國
16.	244-5		道路用地	
17.	245-14	建	道路用地	嘉義市
18.	245-10	水	道路用地	嘉義市
19.	244-6		道路用地	
20.	241-3	水	道路用地	中華民國
21.	244-3	建	道路用地	中華民國
22.	239-24	田	綠地綠帶，水溝用地	林坤宏
23.	241-2	水	水溝用地	中華民國
24.	238-27		道路用地	
25.	238-5		道路用地	
26.	332-18	道	道路用地	中華民國
27.	331-3	水	水溝用地	嘉義市
28.	334-11	水	水溝用地	嘉義市

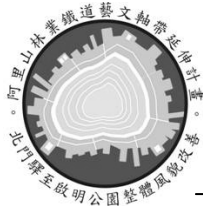


阿里山林業鐵道藝文軸帶延伸計畫

編號	地號	地目	使用分區	所有權人
29.	245-13	水	水溝用地	嘉義市
30.	245-19	水	住宅區	黃作明
31.	334-2	水	水溝用地	賴其祿
32.	334-9	田	水溝用地	洪三義
33.	332-12	田	水溝用地	嘉義市
34.	245-11	水	文(大)	嘉義市
35.	245-4	水	文(大)	嘉義市
36.	344-11	水	綠地綠帶，水溝用地	嘉義市
37.	345-5	水	綠地綠帶，水溝用地	中華民國
38.	239-11	田	綠地綠帶，水溝用地	葉春蓮
39.	245-9	水	水溝用地	嘉義市
40.	239-26	水	道路用地	
41.	239-5	田	水溝用地	嘉義市
42.	239-27	水	水溝用地	中華民國
43.	244-8	建	道路用地	嘉義市
44.	253-3	雜	文(大)	中華民國
45.	253-2	雜	文(大)	中華民國
46.	244-3	建	文(大)	中華民國

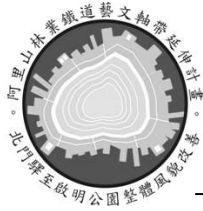
嘉義市太平段

編號	地號	地目	使用分區	所有權人
1.	85-8	建	道路用地	中華民國
2.	85	建	綠地綠帶	中華民國
3.	85-14	建	水溝用地	嘉義市
4.	85-1	水	水溝用地	嘉義市
5.	86	水	水溝用地	嘉義市
6.	86-2	旱	水溝用地	中華民國
7.	86-3	旱	道路用地，兒童用地	中華民國
8.	86-4	旱	道路用地，兒童用地	中華民國
9.	85-10	建	道路用地	中華民國
10.	85-14	建	水溝用地	嘉義市
11.	85-15	建	水溝用地	嘉義市



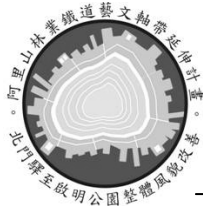
阿里山林業鐵道藝文軸帶延伸計畫

編號	地號	地目	使用分區	所有權人
12.	85-2	水	水溝用地	嘉義市
13.	85-17	建		中華民國
14.	84-7	建	綠地綠帶，水溝用地	中華民國
15.	84-12	建	水溝用地	嘉義市
16.	84-5	水	水溝用地	中華民國
17.	83-3	田	兒童用地	嘉義市
18.	83-1	水	水溝用地	嘉義市
19.	83-2	田	道路用地，住宅區	吳信義
20.	83-4	田	水溝用地	嘉義市
21.	102-4	建	鐵路用地	中華民國
22.	103-6	建	鐵路用地	中華民國
23.	104-17	建	鐵路用地	中華民國
24.	104-21	建	鐵路用地	中華民國
25.	99-5	線	鐵路用地	中華民國
26.	110-20	建	住宅區	葉魏秋霞
27.	110-21	建	住宅區	謝金周
28.	110-34	建	住宅區	葉碧森
29.	110-11	田	綠地綠帶	嘉義市
30.	110-19	田	道路用地，住宅區	嘉義市
31.	110-12			
32.	110-13	田	住宅區	賴木欽
33.	110-14	建	道路用地，住宅區	葉魏秋霞
34.	110-15	建	住宅區	謝金周
35.	110-33	建	住宅區	葉碧森
36.	107-1	田	道路用地，綠地綠帶	嘉義市
37.	105-2	田	綠地綠帶	嘉義市
38.	105-16	田	道路用地，道路用地	嘉義市
39.	105-17	雜	道路用地，綠地綠帶	嘉義市
40.	79-2	建	鐵路用地	中華民國
41.	30-14	鐵	住宅區	中華民國
42.	30-37	鐵	道路用地，住宅區	中華民國
43.	103-8	建	道路用地	中華民國
44.	102-7	建		中華民國



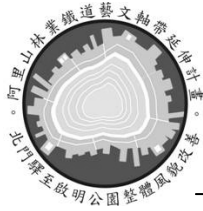
阿里山林業鐵道藝文軸帶延伸計畫

編號	地號	地目	使用分區	所有權人
45.	103-12	建		中華民國
46.	103-9	建	道路用地	中華民國
47.	103-11	建		中華民國
48.	103-3	建	道路用地	中華民國
49.	103-4	建	綠地綠帶	中華民國
50.	103-0	建	道路用地，機關用地	中華民國
51.	103-5	建	機關用地	中華民國
52.	106-0	原	綠地綠帶	嘉義市
53.	49-54	建	道路用地，住宅區	洪振盛
54.	49-55	建	道路用地，住宅區	留乃俊
55.	49-56	建	道路用地，住宅區	陳宜鴻
56.	51-1	水	綠地綠帶，鐵路用地	中華民國
57.	51-2	道	綠地綠帶	中華民國
58.	50-3	建	道路用地	嘉義市
59.	50-6	建	道路用地	陳柏仰
60.	50-1	建	住宅區	陳麗永
61.	108-13	建	道路用地	嘉義市
62.	108-4	建	綠地綠帶	嘉義市
63.	109-27	建	道路用地	嘉義市
64.	30-34	鐵	道路用地	中華民國
65.	30-38			
66.	104-7	建	綠地綠帶，水溝用地	
67.	104-15	建	水溝用地	嘉義市
68.	104-9	水	水溝用地	嘉義市
69.	79-0	田	水溝用地	中華民國
70.	79-1	水	水溝用地，鐵路用地	中華民國
71.	80-3	水	水溝用地	嘉義市
72.	109-7	建	綠地綠帶，道路用地	嘉義市
73.	109-8	建	綠地綠帶，道路用地	嘉義市
74.	109-25	建	道路用地，住宅區	嘉義市
75.	109-9	建	道路用地，住宅區	嘉義市
76.	109-6	建	住宅區	
77.	109-33	建	住宅區	



阿里山林業鐵道藝文軸帶延伸計畫

編號	地號	地目	使用分區	所有權人
78.	109-32	建	住宅區	
79.	109-21	建	住宅區	
80.	28-4			
81.	28-5			
82.	27-2	旱	住宅區	吳何素英
83.	26-2	旱	住宅區	
84.	25	墓	農業區	
85.	22-14			
86.	22-9		住宅區	
87.	28-2	旱	停車場用地	吳何素英
88.	85-4	建	綠地綠帶，水溝用地	
89.	84-11	建	道路用地，水溝用地	嘉義市
90.	83-8	田	水溝用地	嘉義市
91.	83-7	田	水溝用地	嘉義市
92.	83-5	水	道路用地，水溝用地	嘉義市
93.	85-3	水	道路用地，水溝用地	嘉義市
94.	84-4	水	道路用地，水溝用地	
95.	84-1	水	水溝用地	
96.	84-9	水	道路用地，水溝用地	
97.	84-13	田	道路用地	
98.	84-8	田	道路用地	
99.	104-5	田	道路用地	
100.	104-13	田	道路用地	嘉義市
101.	104-16	水	道路用地，水溝用地	嘉義市
102.	104-8	建	道路用地	
103.	104-1	水	水溝用地	嘉義市
104.	103-1	水	水溝用地	嘉義市
105.	107-3	田	道路用地	嘉義市
106.	108-4	建	綠地綠帶	嘉義市
107.	109-7	建	綠地綠帶	嘉義市
108.	109-8	建	綠地綠帶	嘉義市
109.	99-1	線	綠地綠帶，鐵路用地	中華民國
110.	99-4	線	水溝用地	中華民國

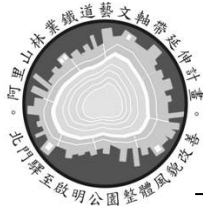


阿里山林業鐵道藝文軸帶延伸計畫

編號	地號	地目	使用分區	所有權人
111.				

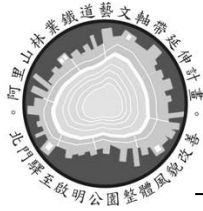
嘉義市山下段

編號	地號	地目	使用分區	所有權人
1.	80-2	田		嘉義市
2.	80-3	田	水溝用地	嘉義市
3.	79-0	田	水溝用地	
4.	6-2	水		中華民國
5.	6-0	建	住宅區	
6.	5-6	建		中華民國
7.	5-7	建		中華民國
8.	5-10	水	古蹟保存區	中華民國
9.	6-1	建	綠地綠帶	
10.	6-3	水	道路用地	中華民國
11.	7-12	水	古蹟保存區	中華民國
12.	79-2	田	綠地綠帶	中華民國
13.	79-1	道	道路用地	嘉義市
14.	80-22	道	公園道路用地	中華民國
15.	7-14	水	古蹟保存區	中華民國
16.	7-1	水	道路用地	嘉義市
17.	7-2	水	道路用地	嘉義市
18.	78-68	道	公園道路用地	中華民國
19.	78-69	道	道路用地	中華民國
20.	78-70	道	道路用地	中華民國
21.	7-3	水	古蹟保存區	嘉義市
22.	7-15	水	道路用地	中華民國
23.	7-42	建	古蹟保存區	中華民國
24.	42-3	溝	道路用地	中華民國
25.	34-2	田	住宅區	中華民國
26.	42-4	溝	道路用地	中華民國
27.	41-4	建	公園道路用地	中華民國
28.	41-1	建	公園道路用地	中華民國
29.	42	溝	道路用地	中華民國



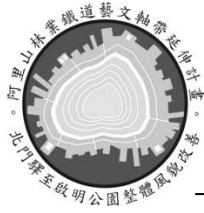
阿里山林業鐵道藝文軸帶延伸計畫

編號	地號	地目	使用分區	所有權人
30.	35	溝	道路用地	中華民國
31.	34-1	建	道路用地	中華民國
32.	28-2	水	道路用地	林信義
33.	28-4	水	道路用地	
34.	28-5	田	道路用地，住宅區	
35.	22-4	田	道路用地	周永明
36.	22-6	水	道路用地	
37.	27-7	建	道路用地，住宅區	
38.	26-2	建	道路用地，住宅區	
39.	26	建	住宅區	
40.	25	田	住宅區	沈吳質
41.	22-9	田	住宅區	
42.	22-5	水	機關用地，道路用地	嘉義市
43.	22-1	水	機關用地，道路用地	周永明
44.	22-2	田	機關用地，道路用地	吳錄藏
45.	22-40	道	道路用地	
46.	22-13	道	道路用地	嘉義市
47.	10-4	旱	道路用地，機關用地	中華民國
48.	10-5	水	道路用地，住宅區	中華民國
49.	10-6	水	住宅區	中華民國
50.	21-2	水	住宅區	
51.	21-4	田	住宅區	
52.	21-1	道	機關用地	中華民國
53.	34	水	道路用地	中華民國
54.	33	溝	道路用地	中華民國
55.	2-1	溝	道路用地	中華民國
56.	35-2	道	道路用地	中華民國
57.	35-3	溝	道路用地	中華民國
58.	36-1	田	住宅區	中華民國
59.	7-4	田	古蹟保存區	中華民國
60.	7-11	道	古蹟保存區	中華民國
61.	7-13	水	古蹟保存區	中華民國
62.	7-41	水	古蹟保存區	中華民國



阿里山林業鐵道藝文軸帶延伸計畫

編號	地號	地目	使用分區	所有權人
63.	7-39	建	古蹟保存區	中華民國
64.	7-40	建	古蹟保存區	中華民國
65.	7-17	建	古蹟保存區	中華民國
66.	7-27	建	古蹟保存區	中華民國
67.	109-20			
68.	33-2	建	道路用地	中華民國
69.	33-4	田	道路用地，住宅區	中華民國
70.	32-4	建	道路用地，住宅區	
71.	33-1	建	道路用地	中華民國
72.	32-3	田	道路用地，住宅區	中華民國
73.	33-3	溝	道路用地	中華民國
74.	42-2	溝	道路用地	中華民國
75.	7-26	建	古蹟保存區	中華民國
76.	7-24	建	古蹟保存區	中華民國
77.	7-20	道	古蹟保存區	中華民國
78.	7-19	建	古蹟保存區	中華民國
79.	8-1	建	古蹟保存區	中華民國
80.	9-5	建	古蹟保存區	中華民國
81.	22-6	水	道路用地	中華民國
82.	28-1	水	道路用地	林信義
83.	25-3	田	道路用地	
84.	25-2	水	道路用地	
85.	25-1	水	道路用地	林信義
86.	4	水	文(大)	
87.	5-6	建	文(大)，綠地綠帶	中華民國
88.	6	建	文(大)，綠地綠帶	
89.	6-2	水	綠地綠帶	中華民國
90.	79	田	綠地綠帶	
91.	80-1	道	道路用地	嘉義市
92.	80-2	田	綠地綠帶	嘉義市
93.	80-3	田	道路用地，綠地綠帶	嘉義市
94.	80-19	田	道路用地	嘉義市
95.	80-5	田	道路用地	嘉義市



阿里山林業鐵道藝文軸帶延伸計畫

編號	地號	地目	使用分區	所有權人
96.	79-2	田	道路用地，綠地綠帶	
97.	79-1	道	道路用地	嘉義市
98.	6-3	水	道路用地	中華民國
99.	6-1	建	道路用地，綠地綠帶	
100.	5-7	建	道路用地，文(大)	中華民國
101.	5-10	水	道路用地，住宅區	中華民國
102.				

*為地政單位，查無地號所有權屬者。