

## 目 錄

---

前言	I
致謝	II
一、嘉義市重大建設位置圖	1
二、嘉義市 88-96 年城鄉新風貌計畫位置示意圖	3
三、波特蘭市中心區基本設計準則—嘉義市環境回應	5
四、2005 全國景觀綱要計畫研討會紀錄及嘉義市推動景觀綱要計畫之相關議題討論	7
五、嘉義市未來景觀風貌方面工作值得著力的方向及基本構想	12
六、嘉義市全市性計畫摘要	14
七、潘德江的都市設計審議實踐原則	29
八、嘉義市環境景觀提升、環境景觀工作管制要點建議	30
表 1：嘉義市環境景觀提升架構建議表（95 年 7 月）	33
表 2：城鄉風貌景觀相關計畫管制要點表	39
九、大專院校環境景觀建築專家學者（供相關審查）參考名單	40
附錄：工作報告目錄	47



## 前言

94 年嘉義市環境景觀總顧問的工作滿一年，除了每月、每季例行的工作，幫忙處理城鎮地貌改造示範計畫，籌辦「五福論壇」和「城鄉風貌論壇」之外，最重要的工作是逐步了解嘉義市推動環境景觀提升工作的現況及困難，並設法對此提出一些看法和建議。這部分的工作就是團隊一直強調的策略性工作。這一年從認識嘉義市、摸索總顧問的工作可能、到能給市府幫一點忙，我們略了解嘉義市整體發展的概況及環境景觀方面的問題，也在這過程中我們開始逐步為嘉義市的工作提議見。

總顧問的工作不是委託規劃或設計，不容易談具體成果。市府隱約期待的所謂『環境白皮書』或相關準則，宜在嘉義市環境景觀綱要計畫確定後再處理，但市府的期待和團隊的想像並沒有落空或交錯而過；第四季工作成果中的『嘉義市環境景觀發展架構建議表』及『景觀相關計畫管制要點表』是年度的總結，也是對此部分期待（乃至實質運作機制）的回應。

爲了不希望印一本「帳冊」或大家不會也不知如何運用的報告，我們把各階段策略性工作成果整輯成一本摘要性的總結報告。這部分的資料及建議對各局室後續相關工作有用，希望它能成爲相關工作承辦及關心類似工作的人的幫助！



## 致謝

一年過去了，回頭看只覺時間匆匆！此期間在嘉義市的工作如果有一些成果，實在要感謝許多的人。

首先要歸榮耀給 神。是祂為我及團隊開道路，在這件工作的學習及服事上有份、接續同為弟兄的前副市長邱上嘉，為嘉義市做一點事。感謝 神賜下合宜的團隊，在專任助理聘任受影響的狀況下保守團隊的工作能推動、保守團隊人員嘉南兩地奔走平安、保守核心團隊在服務過程中能不斷思考與成長、也保守有限的工作隊嘉義市環境景觀工作能有一點幫助。

感謝市府團隊黃敏惠市長、李錫津副市長、陳基本主秘的信任與支持；感謝工務局陳岸局長、企劃室張良興主任、文化局饒嘉博局長、建設局徐永燦局長等市府同仁各方的協助與整指正。

團隊從接觸此計畫、參與投標、開始認識嘉義市的朋友及相關工作，受到許多朋友的幫助，其中尤其要感謝吳垂楊課長、黃世賢課長及離職的蕭博元技正多方的協助。還有許多嘉義市府的同仁、關心嘉義市的朋友、參與嘉義市工作的專業者給予我們寶貴的意見與支持，這裡一並致謝。

最後要感謝核心團隊同仁的辛勞：沈耀在老師、江永清建築師、朱國華建築師等共同分擔主持人許多會議和審查的工作（沈老師在發展嘉義市環境提升架構及相關計畫、策略層面的工作多所費心；江建築師為在地專業者，大大補足團隊對嘉義市認識不深、不足的部分。）林士欽老師的助理工作，幫忙團隊許許多多資料蒐集、聯絡協調的工作，更在許多事務上幫忙規劃與推動；我的碩士生黃廷碩、郭珍綺各兼了半年的助理工作，成為團隊很好的行政支援。

94 年度嘉義市環境景觀總顧問計畫  
計畫主持人 吳玉成

中華民國 95 年 9 月 9 日



### 三、波特蘭市中心區基本設計準則—嘉義市環境回應

依據（1）波特蘭地方特質（2）強化行人使用（3）新方案設計等三大類別項目的綱要架構，波特蘭中心城區針對上述策略發展出共 26 條的設計準則。這些設計準則迴避了細部設計及技術上的語彙，保留給開發者及建築師能有自由詮釋，適當表達的機會，具有調性正面且目標清楚的態度。（John Punter, 1999）

項目	一般準則	設計重點與解決方式	嘉義市環境回應
A 強化波特蘭地方特質 Portland personality	A1 整合河川	建築與景觀元素的構成，門窗開口的位置及鄰近戶外空間，與行人步道等等	1、整合藍綠資源（山坡、水庫、排水渠道） 2、回應諸羅精神（諸山羅列） 3、活絡傳統歷史街區 4、面對都市邊界、都市邊緣、都市發展蔓延的問題 5、捕捉與強化地區特質 6、活動與其場所對城市景觀的正面貢獻（如沿街商業活動、夜市活動）
	A2 強化波特蘭主題		
	A3 尊重波特蘭街廓結構	超大街廓與高樓結構的設計	
	A4 使用一致的元素	強化市中心區的連續性	
	A5 加強地區認同與美化	小尺度特徵，地區個性與傳統	
	A6 再利用/修復/重建建築物		
	A7 建立與維護都市包被感覺	公共路權的界定	
	A8 對城市景觀的貢獻，活動與其場地	人行道層級的公共使用，透過視覺及親身接近具活力的空間	
	A9 強化入口意象	有計畫的地方認同	
B 強化行人的使用 Pedestrian emphasis	B1 支援及強化步道系統	營造充滿魅力的行人步道 不同分區步道的識別：街道家具分區，徒步分區及櫥窗購物分區 整合路標指示與照明系統	1、面對騎樓與機車使用的問題 2、善待傳統歷史街區內的行人（安全與舒適） 3、強化不同分區與不同層級的行人空間品質（步道、建築介面、家俱、植栽等） 4、傳統街區的無障礙設施
	B2 行人的安全維護	步行 vs. 腳踏車及交通工具	
	B3 跨越行人障礙	清楚明顯的交叉路口標示與動人的步道設計	
	B4 提供停留觀看的場所		
	B5 成功的廣場、公園、開放空間	定義良好、友善、親切與安全； 光線充足、適宜的步道模式與特殊的活動事件	

	B6 考慮光線、陰影、炫光、反射光、風和雨水	公共空間的光線、光線的反射及景觀，考慮氣候變化對地面層行人活動的影響	
	B7 整合無障礙設計	與建築物主體的整合	
C 方案設計 重點 Project design	C1 尊敬歷史的整合	與現存建築物的相容，在大小、尺度、顏色、材料及特徵 屋頂、入口、標誌與照明應被統合	1、建築設計與地區特質的整合 2、建築入口與公共空間界面的設計 3、傳統歷史街區街道轉角，特別指出與鄰近公園、廣場的轉換設計 4、建築材料突顯地方特質
	C2 考量視覺景觀的機會	透過窗戶、入口的位置與鄰近開放空間產生關係	
	C3 相容的設計	利用設計語彙突顯性格	
	C4 在建物及公共空間之間設計優美的轉換		
	C5 活潑生動的交叉街角設計		
	C6 區別建物的行人步道層級	支持成為活力的區域；行人易於接近；布篷、遮蓬、標誌、書報亭的採用	
	C7 創造彈性的步道層級空間	立面設計	
	C8 賦予侵佔性設施特殊的設計	必要的天橋在視覺上應可被穿透，平坦且謙虛低調的；在公共路權上方的結構不應該阻擋視線，行人步道及可用的行人空間；公共藝術及街道傢具不該成為障礙物	
	C9 整合屋頂及利用屋頂	整合屋頂造形、立面材質、顏色、機械設備等，投入整體設計中	
	C10 發展上促成恆續與品質的提昇	建物材料與設計特徵	

資料來源：整理自波特蘭中心城計畫



## 四、2005 全國景觀綱要計畫研討會紀錄及嘉義市推動景觀綱要計畫之

### 相關議題討論

計畫名稱	2005 全國景觀綱要計畫研討會	會議時間	94. 12. 14 AM9:30
地點	正修科技大學國際會議廳	與會人員	吳玉成、林士欽、郭珍綺
與會人員意見	<p>此紀錄包括兩個部分：</p> <ol style="list-style-type: none"> <li>1、景觀法及所推動景觀綱要計劃的重要提示；</li> <li>2、對嘉義市景觀綱要計劃的初步建議。</li> </ol> <p>一、景觀法與景觀綱要計畫體系</p> <p>(一) 現行景觀法之推動概況：</p> <p>景觀法草案之制訂，源自於 91 年內政部為改善現今都市環境景觀不良問題，計畫研提「都市觀瞻條例草案」，另外為配合發展觀光倍增計畫，改善城鄉地貌、整頓旅遊線之環境景觀，所研擬之「環境景觀法草案」，兩案而後經各部會審查後決議整併為「景觀法」，並於 92 年 7 月函請立法院審議。然而景觀法草案中，有關一定規模以上景觀業務應由景觀技師執行之條文規定最受爭議，因此及至 94 年 4 月立法院召開二次審查會議，仍被決議保留 8 條具爭議性之條文。</p> <p>(二) 景觀法之立法精神：</p> <ol style="list-style-type: none"> <li>1.促使政府部門加強景觀之保育、經營、管理與維護。</li> <li>2.鼓勵民間主動參與景觀改善工作。</li> <li>3.建立景觀維護與改善之穩定財源。</li> <li>4.加強景觀之改善、維護與處罰。</li> </ol> <p>(三) 縣市景觀綱要計畫：</p> <p>景觀法賦予各縣市政府擬定審議景觀綱要計畫之法定地位，並規定以直轄市、縣市行政轄區為範圍，據以擬定重點景觀計畫與景觀改善計畫之準則，以及推動景觀保育、管理維護之指導原則。其綱要計畫內容包含：1.計畫目標、2.景觀資源及景觀相關重大課題、3.景觀系統之建構、4.重點景觀地區之指定、5.景觀規劃、保育、管理及維護原則等。若行政轄區範圍已全部實施都市計畫者，其景觀綱要計畫得併入都市計畫之主要計畫內擬定。其計畫之擬定、變更、核定、發佈實施等，將依都市計畫法有關主要計畫規定辦理。其景觀綱要計畫與現行計畫法令體系關係架構如下圖：</p>		

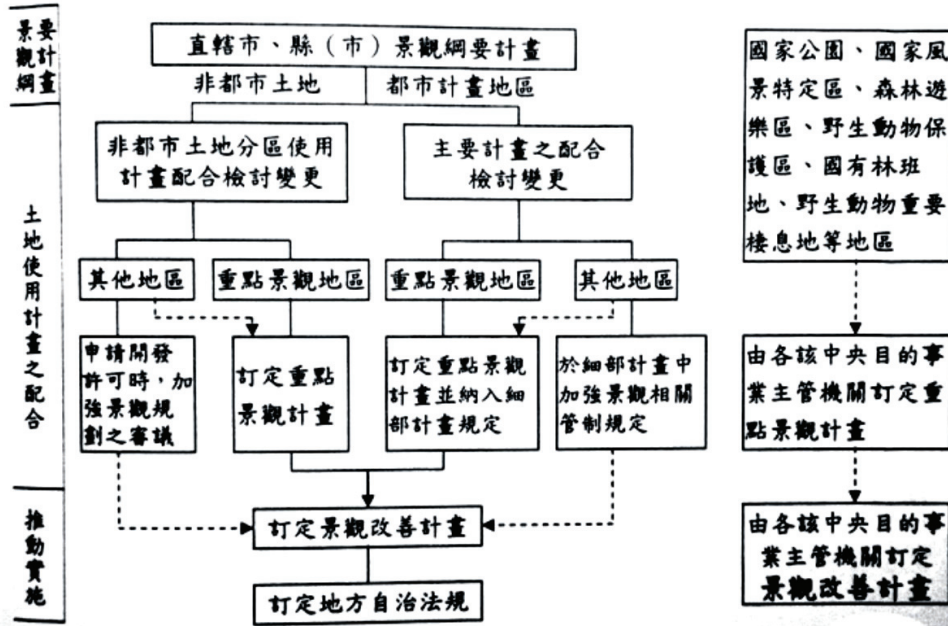


圖 1：景觀法之計畫與實施體系示意圖

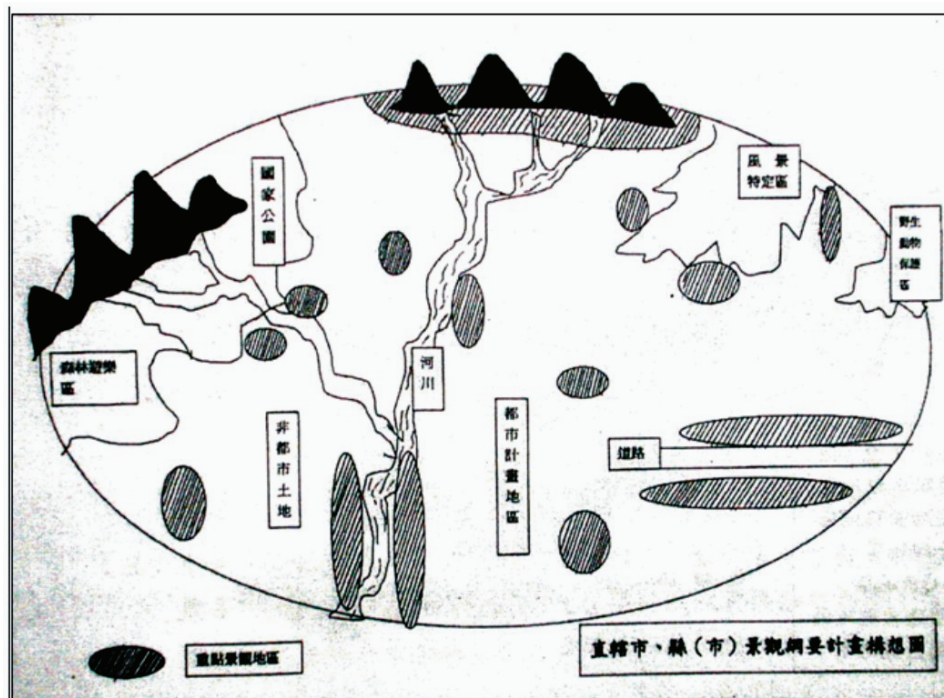


圖 2：直轄市、縣市景觀綱要計畫構想圖

## 二、目前其他縣市景觀綱要計畫規劃進行狀況

編號	景觀綱要 執行縣市	執行進度	規劃團隊與 計畫主持人	備註 (規劃原則與方法)
1	台北縣	規劃中	文化大學 景觀學系 郭瓊瑩 副教授	規劃理論以美國景觀生態學及 McHarg 生態規劃方法為基 礎，其基本原則有三：1.整體 性原則、2.循環再生原則、3. 區域分異原則
2	桃園縣	規劃中	待查	待查
3	苗栗縣	規劃中	文化大學 景觀學系 王秀娟 副教授	規劃理論以美國景觀生態學為 基礎
4	高雄市	已完成	高雄大學 建築研究所 曾梓峰 副教授	規劃理論以德國國土規劃、城 鄉計畫為基礎
5	高雄縣	規劃中	高雄大學 建築研究所 曾梓峰 副教授	規劃理論以德國國土規劃、城 鄉計畫為基礎
6	澎湖縣	規劃中	中山大學 公事所 郭瑞坤 副教授	待查

從調查研究就可看出市及縣景觀計畫有重大的差異，前者(以高雄市為例)就很接近都市設計分析；後者則有大量篇幅的自然及生產地景調查。前者很像都市設計綱要計畫；後者則可能著重自然地、農業地的保護利用，或者著重界定聚落發展與週遭自然地的關係（內政部營建署，2005）。縣市環境條件其實已經限制了景觀計畫需要調查研究的主要內容。曾梓峰著意介紹的德國景觀計畫系統其實和景觀法初立意要處理的城市空間景觀品質低落問題尺度和層級都不同（曾梓峰，2005）。引用德國經驗的在地研究固然值得注意，其他還有有趣的問題：如何整合景計畫與土地使用計畫？基礎調查如何支持景觀分析？分析討論結果如何在生態、景觀、發展平衡下支持景觀策略與計畫？台灣的經驗固然剛開始，國外都市設計領域的相關研究卻已提供相當的

研究成果可供借鑑，Punter 建議的十二個都市設計審議原則（包括社群共同的願景；設計、計畫、土地使用管制；寬泛、可續用的設計原則；合宜的程序等四面向），正是把設計要求（包括景觀品質）帶進都市計畫及開發管制體系的最好提醒（Punter, 2003: xxvii），亦與國內學者所提議的一景觀計畫與土地使用計畫整合一拍（曾梓峰, 2005）。這些原則正可作為本研究檢討縣市景觀計畫的重要參考。

景觀法雖還只是草案，其中的環境價值已為許多專業者認同；許多縣市更已經進行或完成草案中規定的景觀綱要計畫（內政部營建署，2005），甚至部分縣市（如宜蘭、高雄）更已經按景觀綱要計畫的精神引導及節制其公共工程。

### 三、嘉義市推動景觀綱要計畫之相關議題討論

#### **（一）先釐清嘉義市都市計畫體系與景觀綱要計畫之關係，與未來法令執行時功能整合問題**

嘉義市行政轄區目前已全部實施都市計畫，故未來嘉義市若制訂景觀綱要計畫，其規劃範圍將與都市計畫範圍相同，因此如何在現行都市計畫體系下，避免法令疊床架屋，進而彌補都市計畫與都市設計審議之缺口，使景觀綱要計畫發揮上述之環境景觀保育控管之立法精神與宗旨，應是嘉義市景觀綱要計畫第一步需要釐清的地方。

#### **（二）景觀綱要計畫需指認出嘉義市的空間架構與環境資源，並針對不同屬性的區域與資源，提出相對應景觀規劃、環境保育與管理維護原則**

都市計畫法令體系下的實質空間經理未能對自然生態、都市藍綠帶、文化產業資源等做有效的整合、保育與管理，因此景觀綱要計畫第一步應指認出嘉義市的不同面向之環境資源與空間架構，並針對不同屬性的資源提出相對應的景觀規劃、環境保育與管理維護原則。未來嘉義市推動景觀綱要計畫可將嘉義市分成幾個區域，如市中心區的舊城區與新興發展區，市郊的農業生產區、都市農村聚落、自然山林丘陵區等；配合現有都市計畫細部計畫分區，分別制訂不同等級或層次的景觀發展綱要或保育管理原則。

#### **（三）期待景觀綱要計畫對於嘉義市舊城區的更新與新城區的改造，提出具有創意的策略與行動方案；有助於嘉義市周邊農業區、藍綠帶系統、山坡丘陵自然區域之保育與整合**

如嘉義市舊市區中的重要文化資產與街道景觀，木造房屋、林業鐵道資源，舊市區人行與自行車環境，則需藉綱要計畫的制訂與重點景觀區、景觀改善計畫的實施，使其發揮具體的文化資源保育、街區改造成果。甚至進一步討論與檢視現行都市計畫內容，（景觀法賦予了景觀綱要計畫指導都市計畫的法定地位），當然是否能因景觀綱要而變

更已發佈實施之都市計畫，不損及市民權益，則是有待規劃單位、市府與市民團體一起共同努力的。

對於都市周邊的農業區、山坡丘陵等自然環境區，未來即將解編或是面臨開發與重劃時，避免失序的發展與城郊的蔓延，將是嘉義市景觀綱要計畫的重要課題之一。例如：啓明路以東地區之山坡地保護區，總面積約 570 公頃，嘉義市政府這幾年與農委會積極協商山坡地部分畫出檢討，目前該檢討案已經農委會審核通過，正呈報行政院核定中，預定畫出範圍合計約 175 公頃，可預見的是未來的人為開發，將不僅止於大雅路與民權東路沿線，原本可以深入都市中心的自然生態綠色手指，將因山坡地保育區開發而發生斷指效應，亦即自然區與開發區的截然劃分。因此面對此一區域的發展，景觀綱要計畫應提出對啓明路以東、大雅路周邊山坡地區未來發展之指導綱要與原則，避免破壞諸山羅列的城市意象與山際線。另外，對於都市周邊的農村聚落，也將是關心的重點之一。

**(四) 景觀綱要計畫的制訂與推動需要市民的參與：**

景觀綱要就目前草案中的推動與執行方式，基本上比照都市計畫之執行方式進行，因此綱要計畫仍是由上而下之計畫。依照過去台灣都市計畫推動執行的經驗來看，景觀綱要計畫若想突破過去公部門與規劃單位閉門造車之規劃方式，將綱要計畫落實到社區，獲得市民的認同與支持，則綱要計畫之規劃推動與擬定、執行過程，需要市民團體與組織的充分的參與和協助。

## 五、嘉義市未來景觀風貌方面工作值得著力的方向及基本構想

### 三個相關的環節

#### ● 統整、可及的資訊系統

統合各局室的規劃設計、建設成果，讓市府不同單位、市民都很容易知道並能引用問題：

1. 市府內部資訊共享的狀況待提升（尤其是全市性的計畫），需要知道其他局室相關工作及資訊所在；（個別的計畫需要整合在系統裡，也需要與其他的系統配合）
2. 許多全市性計畫的結論和意見並未推動！實行的難處？市府相關組織、規範、計畫？
3. 有些調查研究需要進一步的資訊或介面處理，使之成為相關計畫需尊重或回應的事項（比方歷史建築調查，需要進一步按建築類型、構造概況等分類整理於都市計畫或地理資訊系統圖上，以作為歷史風貌特區保存或更新規劃的基礎。）

統整、詳實的環境景觀資訊是未來嘉義市景觀綱要計畫的基本工作，更是推動環境景觀相關計畫的基礎。

#### ● 動態的環境關懷與方案預備

相關局室平時能有討論環境議題、形成方案的能力（與前後二議題密切相關）

問題：

1. 遇計畫而提案往往時間匆促、無法提周延的計畫；此類計畫也容易零散而無整體
2. 單靠回應中央計畫爭取補助，工作及面對問題的方式往往被動；也易疲憊，使相關工作成為行政負擔，而不是積極的推動和作為。

各單位需要能常態地關懷所轄領域的環境景觀議題，單位內及市府內能夠討論，平時就能持續地討論議題、激發構想、乃至形成計畫和方案，並建立檔案（包括空間構成、使用等各方面的資料）。（專業團隊可以設法支援）

巴塞隆納市中心的公共空間改造有類似的模式：總體的環境提升構想與原則＋個別空間的調查、社區討論、規劃設計。一旦有經費則逐步實踐各個設計案！

#### ● 務實、系列、長時的培訓

遠見、能力、技巧要留在市府、留在嘉義

問題：

1. 許多負責空間和環境計畫的承辦人只處理行政事務，專業隔閡無法鼓舞推動環境改造的熱情；
2. 密集的講習或培訓對承辦團隊專業能力的提升幫助有限；
3. 完全倚賴府外專業團體處理事務無法將觀念、能力或技巧留在市府。

市府除了需要增聘計畫、環境、景觀相關背景的同仁以強化專業能力外，負責相關工作的同仁也需要提升處理事務、與專業團隊溝通的能力。

密集的大班的課程可以處理共通性的問題（而且是概論的層次），比方嘉義市的環境景觀願景、嘉義市的觀光與產業策略、嘉義市的社區工作；或者城鄉風貌案的總原則及成功案例等等。實際操作的部分，如計畫書的形成、工作預算的概估等，需要專業者的幫助，但負責同仁需要一些基本概念引導專業者的服務滿足各單環境工作的目標。這部分的課程則可以按單位屬性、工作屬性小班上課。而其理想狀況則是與前項平時的議題討論與構想形成結合。

## 六、嘉義市全市性計畫摘要

本工作的主要目的有二：

- 1、讓府內各單位概略知道各局室過去已完成與都市景觀密切相關的全市性計畫，以便各單位在處理相關工作時，可以回顧這些計畫所提示的建議，並要求受託單位有所回應（人行空間綱要計畫需要回顧都市設計綱要計畫）
- 2、瞭解各計畫之間的關係，以及這些計畫推動的情形，一方面希望全市性計畫的調查、研究乃至建議可以統合，並有加成作用；一方面檢討其成果，或者修正、補充，使全市性的工作能在一個協調的架構和網絡裡推動，避免計畫工作的虛耗。

目前初步整理的計畫如表所示，這些計畫摘要詳細程度略有差異，接下來會統合各表的表達，並開始與各負責單位討論，較深入地瞭解計畫推動與統合所面對的困難。

**嘉義市政府全市性（環境景觀面向）相關計畫摘要一覽表**

編號	計畫名稱	類別	主辦單位	規劃單位	時間
A-1-a	嘉義市都市設計綱要計畫	A	工務局 都計課	逢甲大學建築與都市 計畫研究所	88.8
B-1-b	嘉義市開放空間系統建立計畫—公共空間景觀美化與自行車道網絡整合規劃設計研究	B	工務局 都計課	吳德揚建築師事務所/ 吳德揚	90.3
A-2-a	嘉義市劃定都市更新地區範圍 規劃設計	A	工務局 都計課	城都國際開發規劃管 理有限公司/徐同慶	90.9
D-1-a	嘉義市觀光發展整體規劃	D	交通局	嘉義大學/吳宗瓊	91.8
E-1-b	嘉義市歷史建築空間調查計畫	E	文化局	雲林科技大學/邱上嘉	91.11
B-2-a	嘉義市夜間景觀及燈光照明改善 規劃設計	B	工務局	成大研究發展基金會/ 黃崑山	91.12
B-3-a	嘉義市桃城風貌整體發展計畫	B	工務局	皓宇工程顧問股份有 限公司/林欽	93.9
C-1-b	嘉義市永續發展示範計畫	C	環保局	弘傑不動產顧問公司	93.12
C-2-b	嘉義市環境保護計畫	C	環保局	環保局	93.12
D-2-a	嘉義市都市導覽系統規劃設計	D	交通局	施純誠建築師事務所/ 施純誠	94.

計畫類別：A、都市計畫 B、建設工務 C、環保生態 D、交通觀光 E、文化

計畫進度：-a 計畫按進度執行中、-b 規劃完成但尚未執行



嘉義市政府全市性相關計畫成果資料索引表

計畫編號：A-1

計畫名稱	嘉義市都市設計綱要計畫	規劃單位	逢甲大學建築與都市計畫研究所	主辦單位	工務局都計課	完成時間	88.8
計畫成果重點摘要							
基礎調查與課題探討 (詳第四章)	1、資源調查分析：自然資源、人文歷史、居民活動、都市意象與風格、建築現況與管制、都市空間結構分析(詳 P.4-1)						
	2、課題與對策探討：空間環境與歷史變遷、重大建設計畫、自然環境、都市空間結構紋理、土地及建築物使用、交通運輸、開放空間與景觀資源(詳 P.5-1)						
	3、專家問卷調查、座談會訪談結論分析(分四大議題：都市發展定位、都市設計資源、都市設計綱要、執行機制、推動策略,詳 P.5-49~58)						
計畫目標、定位、構想 (詳第五、第六章)	1、都市發展定位	藝術、文化、休閒 (詳 P.5-59)		9 大都市計畫分區綱要計畫 (詳第八章)	1、火車站及周邊地區 2、市中心商業核心區 3、舊諸羅古城文化區 4、北門觀光藝文區 5、蘭潭風景區遊憩區 6、八掌溪河濱運動公園區 7、嘉義公園體育園區 8、世賢新興發展區 9、後湖工業園區		
	2、都市發展總目標	(詳 P.5-61、62)					
	3、都市設計執行構想 (詳 P.6-2)	藝術文化都市、本土化都市、現代化城市、人性化城市、安全性城市、環保都市					
	4、研擬都市設計構想方案 (詳 P.6-5、7、9)	發展都市綠軸核心、建構商業雙核心、塑造文藝核心、強化都市活動機能、保育都會森林、創造親水性藍帶活動軸、串連十字都心綠軸、保樓未來發展區					
都市設計綱要計畫 (6大計劃詳第七章)	名稱	規劃構想			設計原則		
	I. 開放空間綱要計畫	1、以面形開放空間提供不同功能之休憩空間 2、以線形開放空間串連面型開放空間 3、典型開放空間提供市民生活休閒空間 4、以隔離綠帶界定都市空間或各分區環境之邊緣			1、區分四種開放空間 2、面形、線形、典型開放空間、隔離綠帶之設計原則與功能特色		
	II. 人文歷史資源綱要計畫	1、環境歷史意義可建立認同感、歸屬感、地區意象 2、歷史文化資產的保存再利用是延續地方記憶與歷史的方式 3、促進傳統都市空間的保存與再			1、訂定歷史建築之相關規範：管制與維護其色彩與風貌、建築古蹟之材料與質感、歷史空間之尺度、高度、量體、造型等 2、配合文化活動、觀光系統、開		

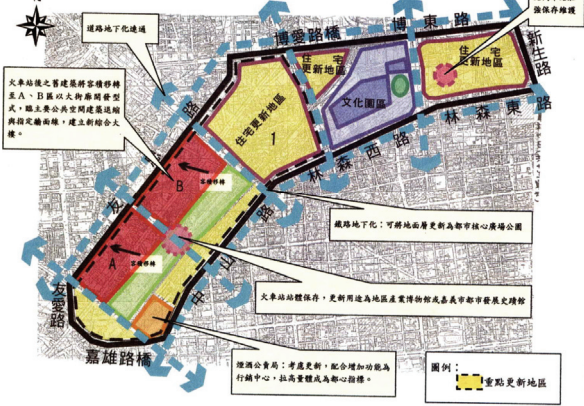
		<p>生，積極融合新舊力量以產生新契機</p> <p>4、劃定歷史影響範圍，利用發展權轉移</p> <p>5、保護既有鄰里與場所及延續原有活動</p>	<p>放空間系統</p> <p>3、古蹟本體附屬空間不得搭蓋影響立面及風貌環境之構造物</p>
	III. 土地使用與活動結構綱要計畫	<p>1、建立明確商業層級</p> <p>2、利用鐵路地下化後土地作為綠地開放空間</p> <p>3、以文化中心、北門車站作為觀光藝文核心</p> <p>4、北門周邊地區管制土地使用強度</p> <p>5、避免高層建築破壞蘭潭地區風貌</p> <p>6、塑造火車站前廣場之門戶意象</p> <p>7、老舊地區分期分區進行都市更新計畫</p>	<p>1、劃設次要商業區以舒緩市中心之發展壓力</p> <p>2、鐵路地下化所騰空路面可作為綠地自行車道，串連全市主要開放空間</p> <p>3、北門及文化中心周邊地區管制利用都市設計手法周邊體土地使用</p> <p>4、蘭潭地區限制發展強度</p> <p>5、劃設都市更新地區，分期分區實施</p>
	IV. 交通動線綱要計畫	<p>1、界定明確道路層級</p> <p>2、市區鐵路地下化，以減少交通瓶頸</p> <p>3、增加舊市區停車供給</p> <p>4、配合活動建立完整的人行步道系統</p> <p>5、建構自行車道系統</p>	<p>1、交通系統與層級區分原則</p> <p>2、建立明確指標識別系統原則</p> <p>3、自行車道設置規範與注意事項</p> <p>4、市中心區停車問題之對策</p> <p>5、人行步道系統之設置原則</p> <p>6、聯外道路入口意象設置原則</p>
	V. 街景構成綱要計畫	<p>1、道路型式設計構想</p> <p>2、行道樹植栽設計構想</p> <p>3、夜間照明景觀設計構想</p> <p>4、街道傢俱設置構想</p>	<p>1、街景美化原則與道路設計原則：視覺、舒適性、生態性、安全性</p> <p>2、行道樹植栽設計原則</p> <p>3、街道傢俱設計原則</p> <p>4、夜間照明設計原則與規範</p>
	VI. 建築管制綱要計畫	<p>1、都市發展考慮多向度之因素，建立合理有效公平的都市發展機制</p> <p>2、都市聚落仍須回歸與周邊自然環境協調共存</p> <p>3、界定九個都市設計分區之機能屬性與活動，並藉由活動延</p>	<p>1、天際線管制原則與規範</p> <p>2、量體、造型及色彩管制原則與規範</p> <p>3、基地配置原則與規範</p> <p>4、建築與開放空間管制原則與規範</p> <p>5、基地規劃獎勵原則與規範</p>

		<p>續，串連個別都市空間</p> <p>4、控制都市新發展區域之空間品質</p> <p>5、選定優先辦理都市更新地區及重大個案均給予補助研究規劃</p> <p>6、藉由市民參與提升市民社區意識</p> <p>7、都市建築環境應以人為本、塑造人性尺度</p>	<p>6、建築附加物及廣告設置原則與規範</p> <p>7、建築環境使用維護管理之原則與規範</p>																								
<p>推動組織與 機制建議</p>	<p>1、都市設計準備工作建議表（詳 P.9-10）</p> <table border="1" data-bbox="432 741 965 1238"> <thead> <tr> <th data-bbox="432 741 539 786"></th> <th data-bbox="539 741 659 786">審議委員</th> <th data-bbox="659 741 756 786">申請人</th> <th data-bbox="756 741 853 786">公部門</th> <th data-bbox="853 741 965 786">制度</th> </tr> </thead> <tbody> <tr> <td data-bbox="432 786 539 958">審議程序</td> <td data-bbox="539 786 659 958">委員審議之相關注意事項</td> <td data-bbox="659 786 756 958">申請程序之相關注意事項</td> <td data-bbox="756 786 853 958">公部門執行單位人員注意事項</td> <td data-bbox="853 786 965 958">強化制度層面之有效進行審議流程</td> </tr> <tr> <td data-bbox="432 958 539 1043">委員會組成</td> <td colspan="4" data-bbox="539 958 965 1043">結合民眾參與與不同專業、避免政治力介入與明顯政黨色彩、採輪替制等</td> </tr> <tr> <td data-bbox="432 1043 539 1160">法規與規定</td> <td colspan="4" data-bbox="539 1043 965 1160">訂定清楚的地區發展方向願景、獎勵與回饋平衡運用、審查時發現問題應適時檢討法規等</td> </tr> <tr> <td data-bbox="432 1160 539 1238">其他事項</td> <td colspan="4" data-bbox="539 1160 965 1238">以公開方式進行議題協商、定期檢討都市設計準則之適宜性等</td> </tr> </tbody> </table>		審議委員	申請人	公部門	制度	審議程序	委員審議之相關注意事項	申請程序之相關注意事項	公部門執行單位人員注意事項	強化制度層面之有效進行審議流程	委員會組成	結合民眾參與與不同專業、避免政治力介入與明顯政黨色彩、採輪替制等				法規與規定	訂定清楚的地區發展方向願景、獎勵與回饋平衡運用、審查時發現問題應適時檢討法規等				其他事項	以公開方式進行議題協商、定期檢討都市設計準則之適宜性等				<p>2、都市設計審議作業權責說明圖與作業流程圖</p> <p>※審議作業流程有關單位：審議委員會、幹事會、建管課（相關權責詳 P.9-14）</p> <p>※審議作業流程詳 P.9-15</p> <p>3、都市設計審議圖件標準建議表（詳 P.9-17）</p>
	審議委員	申請人	公部門	制度																							
審議程序	委員審議之相關注意事項	申請程序之相關注意事項	公部門執行單位人員注意事項	強化制度層面之有效進行審議流程																							
委員會組成	結合民眾參與與不同專業、避免政治力介入與明顯政黨色彩、採輪替制等																										
法規與規定	訂定清楚的地區發展方向願景、獎勵與回饋平衡運用、審查時發現問題應適時檢討法規等																										
其他事項	以公開方式進行議題協商、定期檢討都市設計準則之適宜性等																										
<p>經費編列與 推動方案時 程建議</p>	<p>1、短期計畫：1~3 年內配合中央政府改善城鄉風貌運動與執行都市設計政策</p> <p>2、中期計畫：以中程 4~6 年內配合重大計建設進行相關都市設計案</p> <p>3、長期計畫：以長遠 7~12 年內配合長期政策與都市發展目標</p>	<p>計畫方案舉例（詳 P.9-23）</p> <p>1、北門車站及周邊地區都市設計</p> <p>2、自行車道系統工程</p> <p>1、嘉義大學城及周邊地區都市設計</p> <p>2、八掌溪河濱運動公園都市設計</p> <p>1、嘉義市生活環境品質計畫</p> <p>2、都市整體防災系統研究</p>																									

嘉義市政府全市性相關計畫成果資料摘要表				計畫編號：B-1			
計畫名稱	嘉義市開放空間系統建立計畫—公共空間景觀美化與自行車道網絡整合規劃設計研究	規劃單位	吳德揚建築師事務所	主辦單位	工務局都計課	完成時間	90.3
計畫成果重點摘要							
都市景觀規劃設計準則	1、植栽綠覆計畫（詳 P.2-12） 2、造型色彩計畫 3、都市意象計畫 4、公共藝術計畫 5、夜間照明計畫 6、管理維護計畫 7、與周邊環境關係	公共空間系統調查與景觀評估分析	依設計準則評估都市設計綱要中之 9 個都市設計分區及仁義潭特定區、高速公路特定區共 11 個區（詳 P.3-2）				
發展構想與實質建議	1、整體發展構想：如強化空間自明性、節點清晰性、指向性、建立視覺軸現、含納多元活動、時間性串連等（詳 P.4-1） 2、各分區之發展構想與改善建議						
自行車道系統分析	1、全市性自行車道路網：50 公尺以上道路設置自行車專用道，50 公尺以下與行人步道共用（詳 P.5-14） 2、設置自行車轉運站（大型停車場） 3、嘉義市主要道路系統適合作為自行車道之初步分析（P.5-33）						
自行車道規劃原則	1、區分 3 大機能之自行車道：交通網路型、運動休閒型、觀光遊憩型（詳 P.6-2） 2、分期發展發展原則 3、自行車道細部設計注意事項						
自行車道路線建議方案	1、三條主要自行車道路網：如世賢路—南興路—吳鳳南路—八掌溪堤岸道路—彌陀路—仁義潭環潭道路（詳 P.6-7） 2、交通型、運動型、觀光型之建議路線（詳 P.6-16）						
實質工程規劃與經費分析	以蘭潭環潭自行車道與與朴子廢鐵道觀光性自行車道為例 1、各段自行車道後之剖面設計（詳 P.6-47） 2、工程經費概估						

嘉義市政府全市性相關計畫成果資料摘要表				計畫編號：A-2			
計畫名稱	嘉義市劃定都市更新地區範圍規劃設計	規劃單位	城都國際開發規劃管理有限公司	主辦單位	工務局都計課	完成時間	90.9
計畫成果重點摘要							
相關準則	<p>1、依更新地區初步篩選原則及更新地區準則條件 (A) 絕對指標 (B) 優先指標 (C) 參考指標 → 指定重點更新地區 (準則建議表詳 P.9-1)</p> <p>2、都市更新單元劃設準則建議 (詳 P.10-53) 及未經劃定應實施更新之地區自行劃定更新單元評估標準表 (詳 P.10-55)</p>	發展構想	<p>1、都市設計整體構想</p> <p>2、主要交通運輸系統構想</p> <p>3、開放空間系統構想 (詳 P.10-1)</p>				
劃定範圍	 <p>劃定 8 大都市更新區 (火車站及周邊地區、市中心區、後湖地區、舊諸羅古城區、老舊眷舍區、市中心工業區、大溪厝聚落地區、北社尾聚落地區) 及 21 個重點都市更新地區 (詳 P.11-3 列表)</p>	發展策略	8 大更新地區之發展類型、定位與再發展策略 (詳 P.10-11)				
計畫實施建議	依多準則決策方法 (MCDM) 評估模型建議都市更新地區之實施優先順序 (詳 P.10-41 評估模型、因子、作業方式)	推動組織機制建議	<p>1、都市更新推動組織機制示意圖 (詳 P.10-46)</p> <p>2、都市更新事務主管機關建議—增加都更專業人員與籌設專責機關 (都發局)</p> <p>3、籌設都市更新審議委員會</p> <p>4、設置都市更新基金會</p> <p>5、相關都市更新法源依據</p>				
配套措施	<p>1.短期之配套措施 (執行兩年內優先執行)</p> <p>2.中長期之配套措施 (詳 P.10-50)</p>	其他建議	<p>1、都市更新防災體系與防災機制建議 (詳 P.10-34)</p> <p>2、都市防災組織制度圖</p>				

嘉義市八大都市更新地區列舉

更新區域	發展類型	更新發展定位	再發展策略	都市設計原則
火車站及周邊地區	市中心區高強度使用	區域性轉運中心與全市性市民新活動核心區	 <p>1、劃定為嘉義車站特定區，建立新交通轉運中心樞紐意象。</p> <p>2、結合台鐵、捷運或輕軌系統。</p> <p>3、爭取鐵路地下化，地面層可創造都市新核心，縫合都市紋理。</p> <p>4、利用公有土地，建立新商業之複合式機能都心。</p> <p>5、配合文化園區土地變更，建構藝文核心，以強化都市大門意象。</p>	<p>1、縫合鐵路兩側連續性活動，地面層以開放性之都市活動空間為主。</p> <p>2、更新模式以重建為主，改建為輔。</p> <p>3、交通轉運機能與輕軌捷運共構，並結合短中長程課貨運系統。</p> <p>4、區域景觀建築地標形塑，並保留舊有站體建築。</p> <p>5、綠覆率大於 60%</p> <p>6、量體控制以舊站體為中心，南北兩側建築高度逐漸往高層發展。</p>

嘉義市政府全市性相關計畫成果資料摘要表					計畫編號：D-1		
計畫名稱	嘉義市觀光發展整體規劃	規劃單位	國立嘉義大學	主辦單位	交通局觀光課	完成時間	91.8
計畫成果重點摘要							
計畫目標、構想、策略	一、觀光發展主要構想目標						
	二、發展策略 1、整體策略 2、旅遊系統策略 3、遊憩空間資源管理策略 4、產業與經營管理策略						
實質發展計畫	一、觀光旅遊系統發展藍圖： 4個觀光區帶，諸羅傳統大街、桃城文化體驗區、港坪花海園區、都會生態旅遊區（詳第五篇）		各觀光區帶計畫包含： 1、景觀空間發展計畫（如土地使用、空間經營、交通系統） 2、旅遊系統發展計畫（如景點活動設計、全區遊程、服務設施、相關產業整體發展構想）				
	二、觀光活動與旅遊服務企畫： 1、特色主題活動（如藝術文化資源主題、地方特產小吃主題等） 2、大型活動（春夏秋冬不同主題之大型活動，如春天的世紀音樂節、夏天的森林火車節） 3、制式套裝旅遊產品（如三條半日遊、四條一日遊等）						
	三、旅遊資訊系統計畫： 1、網路資訊系統計畫 2、解說出版品資訊印製 3、觀光旅遊服務中心設置計畫						
	四、解說服務系統計畫						
永續發展策略	1、交通運輸發展策略（觀光道路、運輸策略） 2、景觀空間與環境美化計畫（自然生態、歷史古蹟資源、產業觀光資源） 3、資源保育與文化保存計畫（資源共管、資源品質管理、強化解說教育、民間認養） 4、行銷策略（建立短中長期之城市行銷策略）						
推動組織與機制建議	組織體系發展計畫		財務計畫	1、公部門財源籌措 2、獎勵民間投資策略			
	1、整合政府部門成立嘉義市觀光發展推動小組 2、民間成立嘉義市觀光發展促進會 3、跨機構協調機制 4、策略聯盟之區域整合		分期發展計畫	依觀光發展需求、分期分區發展原則彙整擬定實施計畫之項目、期程、經費、主辦單位等			

嘉義市政府全市性相關計畫成果資料摘要表				計畫編號：E-1			
計畫名稱	嘉義市歷史建築空間調查計畫（上中下共三冊）	規劃單位	雲林科技大學 / 邱上嘉	主辦單位	文化局	完成時間	91.11
計畫成果重點摘要							
相關準則	<p>一、依歷史建築登錄與輔助辦法，歷史建築登錄應參考下列基準：</p> <ol style="list-style-type: none"> <li>1、創建年期久遠者</li> <li>2、具歷史文化意義，足以為時代表徵者</li> <li>3、表現地域風貌或民間藝術特色者</li> <li>4、具稀少性，不易再現者</li> <li>5、建築史上之意義，有在利用之價值及潛力者</li> </ol> <p>二、其他參考基準因素：</p> <ol style="list-style-type: none"> <li>1、可彰顯社會文化歷史意義者</li> <li>2、具建築技術或藝術之價值者</li> <li>3、與地方著名歷史人物或是見具關連者</li> <li>4、具有整體價值，特別在歷史風貌再現方面</li> <li>5、具特殊族群生活文化之象徵者</li> <li>6、具高度再利用價值可彰歷史及文化者</li> </ol>						
歷史建築調查分類	<p>A、官署/公共建築物：行政機關、警察局等官署，公立醫院、學校、車站、聚會所等公共建築</p> <p>B、住屋：如街屋、店屋、官舍、洋樓等住宅，與宿舍、賓館、別墅等準住宅</p> <p>C、產業建築：工商農林漁牧等各類產業相關之建築物，例如辦公廳、戲院、銀行、商店、工廠等。</p> <p>D、宗教設施：寺廟、神社、教堂、五營等其他附屬建築設施</p> <p>E、水利設施：如圳圳、引水隧道、閘門、水橋、上下水道等</p> <p>F、交通設施：橋樑、鐵道、港埠、隧道、郵政設施等</p> <p>G、紀念物：碑、亭、塔、銘文、銅像、題字等</p> <p>H、其他設施：遊憩設施、電力電信設施、墳墓葬墓、消防等</p>						
調查成果	<p>一、初勘與普查成果：東區 648 處、西區 939 處（詳上冊 P.35 初勘成果及總表）</p> <p>二、複勘：先對普查成果進行篩選，初步擇定較具歷史、建築、藝術等價值之建築構造物，進行各項評比彙整，進而從中擇定「重要程度」或文化資產價值較高之個案進行複勘。（複勘成果詳第六章）</p>						
複勘評比表	<p>A、評比價值因素：歷史價值、建築價值、藝術價值、原貌完整度、重要程度</p> <p>B、依重要程度三顆星，總計 116 處進行複勘（評比表詳第五章）</p>						



嘉義市政府全市性相關計畫成果資料摘要表					計畫編號：B-2		
計畫名稱	嘉義市夜間景觀及燈光照明改善規劃設計	規劃單位	成大研究發展基金會	主辦單位	工務局	完成時間	91.12
計畫成果重點摘要							
相關基本分析	<b>潛力與限制分析</b> 1.夜間景觀潛力分析(詳 P.4-1) 2.夜間景觀限制分析		<b>夜間照明綱要策略(詳 P.4-12)</b> 1、以整體照明景觀強化夜間意象結構 2、以市民參與方式增加認同與配合 3、舉辦定期性活動以提高行銷廣度 4、配合都市設計規範，引導私部門配合				
	<b>系統性規劃分析</b> 1、夜間照明層級性定位(詳 P.4-8) 2、強化都市空間點線面發展的系統						
規劃構想與規劃原則	一、照明設計規範四類尺度：(詳 P.5-9) 照明亮度、照明高度、照明密度、照明形式 二、都市空間夜間照明規劃原則 1、門戶節點 2、重要道路端景或節點 3、高樓或具特殊風格之建物 4、公共設施或公共建築物 5、橋樑建築 三、機能性線狀結構空間照明規劃原則 配合都市計畫動線層級，聯外道路、外環道路、主要道路、次要道路、鄰里街巷系統 四、活動性線狀結構空間照明規劃原則 配合具活動特色之街道，區分市景軸線、藍綠景觀軸線、商業活動軸線、儀典特色軸線 五、特色區域照明規劃原則 歷史特色區域、自然風貌景觀區、特殊夜間商業活動區、新都市發展區發展策略						
管制規範及都市設計準則	1、夜間照明管制基本規範特性(詳 P.7-1) 2、夜間戶外照明整體性設計規範(詳 P.7-5) 3、夜間戶外照明點線面光環境之設計規範(詳 P.7-11) 4、光害與預防設計規範(詳 P.7-25) 5、夜間照明燈具評估指標說明			相關配套措施	1、優良夜間照明景觀票選活動成果 2、私部門夜間照明計畫配合措施(詳 P.8-11) 3、照明省電與燈具更換維護處理程序		

嘉義市政府全市性相關計畫成果資料摘要表				計畫編號：B-3			
計畫名稱	嘉義市桃城風貌整體發展計畫	規劃單位	皓宇工程顧問股份有限公司/林欽	主辦單位	工務局	完成時間	93.9
計畫成果重點摘要							
資源調查分析	1、景觀資源潛力分析：商圈發展、觀光遊憩分析（詳 P.3-20） 2、調查結果彙整成城鄉風貌基礎調查表（詳 P.3-24）			景觀系統界定	五大風貌架構 1、諸羅桃城文化體驗 2、新興花園城市帶 3、蘭潭丘陵藍綠景觀帶 4、市郊田園風貌區 3 5、阿里山林業文化風貌帶		
重要景觀系統元素及改善原則	1、藍綠帶生態及景觀系統	藍帶系統	水庫、湖泊、自然河川、排水幹線				
		綠帶系統	都市綠帶：綠園道、綠色廊道、綠帶分隔島、圓環路口、綠地				
	2、都市中心區（元素現況與改善建議詳.4-10）	中央噴水圓環	城市重要節點空間				
		歷史軸線	中山路				
		再現諸羅城	古城牆與街道遺址紋理				
閒置空間活化		市區內之辦公機關、產業、生活性的歷史空間					
	垂楊景觀大道	垂楊路、彌陀路、大雅路（剖面示意詳 P4.-32）					
優先執行計畫	一、藝術聚落整體發展構想 二、園區定位及創意產業發展型態 三、整體發展架構：1.新興藝術文化園區、2.林業文化園區、3.鐵道文化步道 四、全區規劃構想（P5.-21） 五、分區設計構想與預定工作項目、經費概算（詳 P.5-39） 六、分區構想：1.鐵道藝術村、2.林業鐵道歷史長廊、3.營林文化園區 						
分期發展重點	1、短程發展重點：阿里山林業文化景觀軸帶、藍綠軸帶、都市發展軸帶 2、中長程發展重點：延續短程發展重點，推動產業招商或都市活動策展（詳 P.4-33）			行政機制建議	景觀風貌計畫操作之行政機制建議由副市長擔任召集人，景觀總顧問統籌相關局室組成工作會報小組（詳 P.4-33）		

嘉義市政府全市性相關計畫成果資料摘要表				計畫編號：C-1			
計畫名稱	嘉義市環境保護計畫	規劃單位	環保局	主辦單位	環保局	完成時間	93. 12
計畫成果重點摘要							
環保願景	1、降低現有污染量、減輕環境負荷 2、落實環保教育、擴大全民參與 3、加強生態保育、美化生活環境 4、開發美富桃城、提升文化內涵	未來努力方向	1、生物多樣性之維護 2、環境負荷之總量管制 3、天然資源之保護				
目標	配合國家保護計畫訂定至民國 100 年短中長程施政目標，各種污染數值之改善目標，如空氣污染、水污染、土壤地下水、廢棄物、毒性化學等（詳 P.3-15）						
策略與措施	<p>一、<b>維護自然生態策略</b>：水資源之永續利用</p> <p>二、<b>公害防治策略</b>：空氣污染、水污染、土壤與地下水、廢棄物、噪音與震動、毒性化學物質、公害陳情案件等之防治與管理</p> <p>三、<b>環境管理策略</b>：環境衛生、廣告物、公廁清潔、棄犬人道捕捉、廢車拖吊、登革熱病媒蚊與蟲鼠防治、環境監測管理、環境用藥、環境影響評估、環境資訊建立、環境檢驗、環境教育宣導等策略和措施</p>						
計畫執行建議	執行機制	1、行政管制工具	排放標準、許可制度、總量管制、連線監測、懲處措施、影響評估、公害處理等				
		2、經濟工具	徵收費用、押金退費、賦稅減免、價差稅制、補貼等				
		3、社會機制工具	教育推廣、環保活動、資訊媒體傳播等				
4、環境監測		環境品質之檢驗監測、檢測品質與技術、人力與儀器					
5、稽查取締		法令宣導、提升告發品質					
6、環境資訊網絡化		資訊化與網路化、資訊分析與傳播					
7、環境教育		推動全民環保教育、學校環境教育					
	參與機制	1、消費者關心與配合；2、民間組織團體之推動與投入；3、綠色產業的堅持與回饋；4、政府的統合與管理；5、環保社區化方案（詳 P.5-12）					
	諮詢管道	中央---環保署「協助地方推動環境保護計畫」技術服務團 地方---設置「嘉義市永續發展委員會」（詳 P.5-15）					
其他	環保社區化方案	<p>方案步驟---組織社區環保團體→推動中小學參與社區環保工作→充實環境資訊→市民參與環保政策</p> <p>1、短程目標：促進市民參與環保事務</p> <p>2、中程目標：結合環保與生活，提升生活環境品質</p> <p>3、長程目標：建立具有永續發展特性的健康城市（生態化永續都市詳 P.5-14）</p>					
推動組織	「嘉義市永續發展委員會」：由副市長下設跨局室之協調及諮詢性編組，遴選專家顧問與結合民間團體（任務詳 P.5-15）		績效與管考	1、落實績效管理原則，加速行政效率 2、建立管考審議制度，檢討每年度環保計畫（詳 P.6-1）			

嘉義市政府全市性相關計畫成果資料摘要表				計畫編號：C-2			
計畫名稱	嘉義市永續發展示範計畫	規劃單位	弘傑不動產顧問公司	主辦單位	環保局	完成時間	93.12
計畫成果重點摘要							
現況分析	一、國外永續發展案例分析 二、中央與其他縣市永續發展案例分析 三、嘉義市永續發展現況分析 1、永續發展與上位計畫分析 2、嘉義市相關重大建設計畫分析（詳 P.4-1） 3、嘉義市現況分析：歷史人文、自然環境、人口結構、土地使用（文化景觀敏感區、水質水量敏感地、生態敏感地等）、產業經濟、交通運輸、教育、古蹟歷史文化資產、衛生醫療、社會福利、安全秩序、環境保護（詳 P.4-19）						
目標與策略	區分三大總目標 15 項主要議題（詳 P.5-40）並依據目標、策略進行工作分組（詳 P.5-43）行動方案表與建議時程（詳 P.5-47）						
評量指標系統	區分三個範疇，56 項指標群，以專家問卷及 AHP 分析層級程序法進行分析：永續發展策略評估體系圖相對權重表（詳 P.5-27） 1、環境範疇：生活環境、環境品質 2、經濟範疇：家庭所得、產業轉型、公共建設、財政支出、資訊化社會 3、社會範疇：人口變遷、生命健康、社會安全、社會福利、教育文化（詳 P.6-28）	修正機制	1、策略執行績效評估：每年提出年度績效報告，並由企畫室推動建置永續發展執行績效評估作業相關單位組成評估小組，評估結果提報永續發展委員會 2、定期至少二年檢討一次，並不定期因應修正（詳 P.6-90）				
推動組織建議	<b>設置「嘉義市永續發展委員會」</b> （詳 P.3-10） 1、委員會組織圖 2、執掌說明 3、區分 8 個工作分組：永續願景、資源、產業、交通、教育、社區、環保、藝文	其他建議	1、委員會應透過不同方式與民間團體互動 2、公私部門合作共同發佈指標，進行監控推估 3、基礎資料庫建置 4、持續進行評量與修正機制之研究				

嘉義市政府全市性相關計畫成果資料摘要表				計畫編號：D-2			
計畫名稱	嘉義市都市導覽系統規劃設計	規劃單位	施純誠建築師事務所	主辦單位	交通局	完成時間	95
計畫成果重點摘要							
規劃構想	1、建立都市識別導覽系統 CI 2、觀光導覽系統建構：市區景觀道路連結、旅遊動線 3、建構分區主題導覽：三大遊憩分區	設置規範原則	1、指示標誌規劃設計原則 2、導覽解說牌設施規範尺度 3、觀光導覽地圖牌設計原則 (詳 P.5-1)				
都市三大導覽分區	分區 (詳 P.7-1)	特色	主要路段		LOGO		
	1、文化創意導覽區	林業文化、火車、酒廠	林森西路、忠孝路		阿里山小火車		
	2、桃城風貌導覽區	古蹟、景點、城門舊址	中山、民族、中正路		諸羅城門		
	3、親水自然導覽區	八掌溪、蘭潭	世賢路		諸羅樹蛙		
都市導覽系統	設施分類	設施目的與位置					
	1、導覽形象牌	線性導覽設施，都市活動訊息告知，設置於主要道路					
	2、景點導覽牌	凸顯景點位置，連結各區域景點並塑造整體意象					
	3、導覽地圖牌	設置於現有停車場位置					
	4、文宣陳列架	設置於公共或商業空間、旅遊服務中心					
	5、景點解說牌	設置於景點所在位置					
	6、系統指引標誌	延續原有系統指示標誌					
分期分區計畫	短期	以重要聯外道路系統為優先，設置景點指示牌或補強相關景點道路標誌牌 ◎導覽設施內容：舊有標示系統運用、附掛導覽牌、導覽地圖、文宣架、景點解說牌、周邊景觀與照明綠美化					

	中期	以市區道路為主，建構完整之觀光導覽與景點解說系統 ◎導覽設施內容：公車導覽系統、停車場導覽系統、鋪面導覽系統、商家導覽系統、便利商店導覽地圖、導覽文宣架、景觀綠美化	
	長期	結合步行、大眾運輸、自行車道系統，建構多元完整之都市觀光導覽系統 ◎導覽設施內容：路燈、標誌、號誌燈共桿、標誌與號誌燈共桿、標誌與路燈共桿、LED 與路燈共桿	
細部設計圖	六項細部設計：(詳 P.7-58)		經營管理與更新維護
	1. 導覽設施計畫		
	2. 導覽地圖及標誌設施計畫		
	3. 文宣架設置計畫		
4. 景點解說牌設置計畫		經營管理目標：以市府為主體整合相關單位，誘導民間業者與社會自主力量 (詳 P.6-1)	
5. 景點景觀美化計畫		後續配合事項：旅遊資訊站、觀光資訊網路系統、導覽地圖	
6. 景點照明計畫		設施維護管理：軟硬體定期檢核更新保養維護、建立設施毀損查報系統	
		民間投資開發策略原則	

從目前整理的全市性環境景觀面向計畫摘要內容來看，有兩大問題：

- 1、有些計畫未附整體性之圖面，以致資源調查內容無法落實於都市空間地圖中，難以瞭解其空間分佈位置，導致後續研究引用困難。
- 2、部分計畫內容架構一致性不夠，如部分計畫有構想、沒有原則或規範；或是有原則規範、卻沒有構想，同樣造成後續使用困擾。

## 七、潘德江的都市設計審議實踐原則

這是英國都市設計學者多年研究英、美、加，以及歐洲國家都市設管制後，針對設計管制需要及常面對的批評所提的意見，可用於英國的裁量式開發管制、也可用於主要透過土地使用管制規則引導或節制開發的體系。嘉義市的都市設計管制剛起步、城鄉風貌帶起的環境改造也剛開始，將來需要都市設計制度幫都市有效提升公私開發及整體都市的品質。

### 四領域：

城市（社區）願景；

都市計畫、土地使用管制、住宅開發、財務工具共同支持的，全面、步調一致的審議系統；

讓設計干預站的住的都市設計原則；

確保公平、效率、真能有影響的程序。

### 十二原則：

1. 社區共識，周全統合的行動致力提升設計及環境品質。
2. 都市設計計畫（urban design plan），和社區、開發者一起建立、監督這樣的計畫，定時檢討。
3. 集眾智眾力鼓勵好的設計（法規及稅負制度）。
4. 消除管制策略及設計規範的社會區隔作用。
5. 認清土地使用管制的限制，將之整合在計畫裡。
6. 都市設計不只是立面管制，更須處理社區、都市活力、可及性、永續等議題。
7. 除了一般性的原則也需要針對環景條件的設計原則（contextual design principles）；並須區分法定要求和設計準則（design guidance）。
8. 當包容自發、創意構想、多元看法讓設計能力能發揮。
9. 認清都市設計管制的先決條件：再客觀也無法規則化，重點在一致、不恣意的判斷；所有文件當正式引用、出版；審議單位對設計原則的詮釋要經的起挑戰、乃致上訴。
10. 需建立恰當的行政系統。
11. 推動效率、具建設性、有用的核准程序。
12. 提供適當的設計技巧或專業幫助審議。

## 八、嘉義市環境景觀提升、環境景觀工作管制要點建議

爲了希望幫市府整理一份城鄉風貌工作成果的折頁，我們開始重新收集嘉義市城鄉風貌工作成果的影像，卻發現很不容易拍到好照片－那能讓人眼睛一亮、清楚呈現環境改善成效的照片。當然，這不表示過去的努力沒有成果；更不能期待小樹苗三兩年林蔭遮天。但認真檢討，確有一些點沒有突破！火車站前地下道的改善、站前廣場的改善都沒能讓人耳目一新，關鍵在品質的門檻沒跨過去。所以如此又因爲急於有功，把力氣只放在視覺或象徵上面，非但未把握各該空間的這特質與問題，更忽略了背後的結構性問題。正如此次營建署協商會議中審查委員所提的意見：嘉義市需要突破偏重綠美化的工作、更精準地面對環境問題；嘉義市也需要有策略讓這些公部門的投資能帶動私部門的投入。

嘉義市的問題其他縣市也有，或者其他某些城市有更豐厚的資源（特別是環境條件、經費和人才），以至能有較明顯的成果。但普遍來說，城鎮地貌改造示範計畫的工作多少有點功利，中央立意固好、也看到計畫和延續性的重要、知道需要能讓預算跨年度以因應執行過程中許多的變數。但知道歸知道，行政和主計體系並不一定成爲最好的支援，而各地方恐怕都普遍有重工程、輕計畫的問題。

嘉義市府內許多全市性計畫不能延續、相關案子不引用或回應上位計畫的原則和意見，乃至綱要性計畫結構性、各部工作原則的建構不受重視，公部門和規劃者多將心力放在所謂示範計畫，因爲關乎實際工作、更關乎經費。整個城鄉風貌的精神固然是透過空間改造重新塑造地方（place），也知道參與程序、地方意義建構的重要性。但現有體制（包括補助方式、經費時程管控等）並沒有設法爲前述問題提供出路。這時候地方政府就很需要調度自己的資源，強化計畫及軟體規劃的部分，使投資了的公共資源能帶出預期的效果－新場所。

本團隊提出幾個概念，希望略略調整嘉義市環境景觀相關工作的關心重點，或許能有一些幫助：

1. 要重視計畫的調查分析，以之指導後續的規劃與設計；
2. 重視每個計畫的示範性意味規劃設計能宣示所確立的大原則，其他的地方也能實踐；
3. 須以品質的概念平衡象徵性特質的追求；
4. 須以在地生活的需要平衡觀光的想像
5. 市層級計畫需要與社區的計畫結合。

結合前四項概念及『藍、綠、生活文化網絡』的概念，現階段我們提出兩個建議表：



1. **嘉義市環境景觀提升建議**：按空間屬性提出主要環境問題以及因應的改善構想（品質目標），並建議達成目標的策略和原則。希望更清楚地確認綠色資源及街道的角色，其提升將架構一個能支持都市生活的、平衡而豐富的網路。線狀的網要連接區塊，各區塊的環境品質經營則根據最上層的空間屬性定位，按地區條件和建議原則發展屬乎本身的景觀品質與特質。
2. **環境景觀工作管制要點建議**：按整體、延續、統合的原則，依計畫流程歌階段常見問題提出注意事項－作為管控的建議，希望已經幫忙整理的嘉義市環境重要資訊和規劃設計原則能有效引導不同的工作，使個別工作的品質及總體工作的成效更能彰顯。



表 2：城鄉風貌景觀相關計畫管制要點表

計畫推動流程	各階段關鍵問題	關鍵問題管制回應
發包籌備階段	<ul style="list-style-type: none"> <li>■ 籌備階段檢驗個案相關計畫要點                             <ol style="list-style-type: none"> <li>1.上位計畫</li> <li>2.相關計畫（諮詢各局室）</li> <li>3.規劃設計原則</li> <li>4.個案於系統發展架構的定位</li> </ol> </li> </ul>	<ul style="list-style-type: none"> <li>■ 建置上位（全市性）計畫及相關計畫索引的網路資訊</li> <li>■ 承辦人員應有初步認識與概念，可諮詢環境總顧問或相關顧問</li> <li>■ 諮詢民間團體與工作室</li> </ul>
	<ul style="list-style-type: none"> <li>■ 計畫構想資料庫的預備</li> </ul>	<ul style="list-style-type: none"> <li>■ 各局室相關發展計畫構想的醞釀與預備---依據軸帶構想、網絡計畫與景觀綱要計畫發展</li> <li>■ 景觀總顧問協同各局室相關人員會談與討論計畫預備機制（列為 95 秋工作）</li> </ul>
發包文件撰寫階段	<ul style="list-style-type: none"> <li>■ 合理的工作內容要求                             <ol style="list-style-type: none"> <li>1.合理的計畫時程（期初中未報告要求的工作內容與時程）</li> <li>2.確認規劃與工程的權重（計畫與示範點工程）</li> <li>3.計畫需求內容通常未能點出環境議題，引導發展方向</li> </ol> </li> </ul>	<ul style="list-style-type: none"> <li>■ 依計畫方案性質確定清楚的計畫發展方向與工作焦點</li> <li>■ 對位的工作內容與工作項目要求</li> <li>■ 確認合約的計畫需求內容（AorB 案）</li> </ul>
	<ul style="list-style-type: none"> <li>■ 跨局室諮詢的可能</li> </ul>	<ul style="list-style-type: none"> <li>■ 鼓勵跨局室諮詢，尋求專業回饋，避免相關計劃的重疊與衝突</li> <li>■ 諮詢市府顧問</li> <li>■ 諮詢景觀總顧問</li> </ul>
招標簽約階段	<ul style="list-style-type: none"> <li>■ 聘任與案件屬性配合的審查委員</li> <li>■ 不為發包而發包，找對人（確認適任的規劃團隊）</li> </ul>	<ul style="list-style-type: none"> <li>■ 事先預備相關領域專家學者名單以備替選(可參考景觀總顧問提供的專家學者名單)</li> <li>■ 創造吸引優秀團隊的誘因---清楚精要的行政流程</li> </ul>
	<ul style="list-style-type: none"> <li>■ 確認招標文件與服務建議書合理的時程與工作要求</li> </ul>	<ul style="list-style-type: none"> <li>■ 依計畫方案性質調整（A,B 案）</li> </ul>
規劃設計階段	<ul style="list-style-type: none"> <li>■ 跨局室參與審查的機制</li> <li>■ 聘任與案件屬性配合的審查委員</li> </ul>	<ul style="list-style-type: none"> <li>■ 邀請各局室相關專業或業務代表參與</li> <li>■ 事先預備相關領域專家學者名單以備替選</li> </ul>
	<ul style="list-style-type: none"> <li>■ 重視基本調查與分析的成果</li> <li>■ 規劃設計內容尊重發展總原則</li> </ul>	<ul style="list-style-type: none"> <li>■ 提供審查委員相關發展原則與上位計畫重點參考（承辦單位可要求規劃單位提供）</li> </ul>
	<ul style="list-style-type: none"> <li>■ 強調市民與社區團體參與的社會過程</li> </ul>	<ul style="list-style-type: none"> <li>■ 要求規劃單位提供規劃設計階段市民與社區團體參與的相關資料</li> </ul>
細部設計與經費概估階段	<ul style="list-style-type: none"> <li>■ 促進基盤管道設施負責單位的協調功能</li> <li>■ 回應城鄉風貌政策引導型發展原則---經費的掌控、細部設計基本的生態與景觀原則。</li> </ul>	<ul style="list-style-type: none"> <li>■ 基盤管道設施設計儘可能朝共同管溝原則發展</li> <li>■ 細部設計檢驗原則---政策引導原則（減量、綠化、質樸）應大於象徵性的追求</li> </ul>
成果文件驗收階段		<ul style="list-style-type: none"> <li>■ 依合約驗收成果</li> </ul>

## 九、大專院校環境景觀建築專家學者（供相關審查）參考名單

### ■ 國立成功大學建築學系

<http://www.arch.ncku.edu.tw/web/cht/index.htm>

- 傅朝卿** 教授/ 英國愛丁堡大學建築博士 專長/中國近現代建築、建築理論、地域主義建築
- 王明衡** 教授/ 美國麻省理工學院設計博士 專長/設計理論與方法、環境規範理論
- 王維潔** 助理教授/ 密西根安雅柏大學哲學博士候選人 專長/建築設計、建築歷史與理論
- 江哲銘** 教授/ 日本東京大學建築環境工學博士 專長/建築物理、永續健康建築、生態設計
- 林憲德** 教授/ 日本東京大學工學博士 專長/建築物理學 建築能源空調 綠色建築
- 孫全文** 教授/ 德國司徒加大學建築博士 專長/近代建築史與理論、都市保存與設計
- 洪傳祥** 助理教授/ 德國阿赫恩大學建築工學博士 專長/住宅與社區規劃 都市設計
- 徐明福** 教授/ 英國愛丁堡大學博士 專長/台灣傳統建築史、都市保存與再生
- 張嘉祥** 教授/ 美國史帝芬理工學院博士 專長/結構分析、地震工程、歷史建築修復技術
- 張珩** 副教授/ 德國阿亨大學建築工程博士 專長/建築計畫、生態建築與社區、環境與行為、環境規劃
- 陳耀光** 副教授/ 國立成功大學建築碩士 專長/營建專案管理、土地開發與財務管理
- 陳世明** 助理教授/ 日本京都大學工學博士 專長/生活環境計畫、歷史性環境經營、參與式規劃、社區營造
- 陳長庚** 講師/ 國立成功大學建築碩士 專長/施工估價、建築實務
- 黃斌** 教授/ 成功大學建築學士 專長/建築構造、營建自動化、建築設計、營建法規、歷史建築保存技術
- 黃步青** 副教授/ 法國巴黎大學造型藝術系碩士 專長/繪畫、立體造型、多媒體藝術、環境藝術
- 曾俊達** 助理教授/ 成功大學建築博士 專長/建築生產與品質管理技術、建築構造施工與材料應用、施工計畫與專案營建管理、醫院建築規劃與工程品質控制
- 賴光邦** 副教授/ 成功大學建築碩士 專長/建築設計、敷地計畫

### ■ 國立成功大學都市計畫學系

<http://www.up.ncku.edu.tw/chinese/index.htm>

- 陳彥仲** 教授兼系主任所長/ 美國西北大學都市系統與政策分析博士 專長/都市經濟、計量經濟、住宅經濟及不動產分析方法、運輸規劃
- 葉光毅** 教授/ 日本大阪大學土木工程博士 專長/都市計畫、交通運輸、公共設施計畫、空間政治經濟學
- 姜渝生** 教授/ 美國麻省理工學院運輸系統分析博士 專長/都市交通計畫、計畫投資評估、運輸規劃、運輸政策
- 林享博** 教授/ 美國康乃爾大學都市及區域計畫博士 專長/空間經濟學、土地使用管制、規劃分析方法、都市財政學
- 鄒克萬** 教授/ 台灣大學土木工程博士 專長/都市及區域計畫、環境規劃、公共設施計畫、研究方法、

規劃支援系統

**黃崑山** 副教授/ 美國哈佛大學都市設計博士 專長/ 都市設計、都市開發、財務分析

**謝宏昌** 副教授/ 美國俄亥俄州州立大學社會學博士 專長/ 都市社會學、政治經濟學、消費研究、都市更新與開發、社會網絡分析

**孔憲法** 副教授/ 英國劍橋大學地理博士 專長/ 都市計劃、比較都市研究、產業分析與規劃、科技與都市發展、景觀規劃、歷史古蹟

**吳綱立** 助理教授/ 加州大學柏克萊分校都市及區域計劃博士 專長/ 永續都市設計、景觀規劃及設計、運輸與土地使用規劃

**林漢良** 助理教授/ 英國里茲大學地理學博士 專長/ 地理資訊系統、人工智慧、地圖代數與空間分析、都市交通

**曾憲嫻** 助理教授/ 日本東京大學建築工學博士 專長/ 都市再生、都市景觀保存規劃、比較都市研究、基本設計、建築設計

## ■ 立德管理學院 地區發展管理學系暨研究所

[http://www.ldm.leader.edu.tw/teacher/teacher\\_info.htm](http://www.ldm.leader.edu.tw/teacher/teacher_info.htm)

**李俊豪** 助理教授兼代系主任/ 美國密西根州立大學社會學和都市研究博士 專長/ 都市研究 人口學 社會學

**施鴻志** 教授/ 國立成功大學土木工程研究所博士 專長/ 都市及區域規劃 地區經營管理 環境規劃與設計

**陳麗紅** 副教授/ 英國曼徹斯特大學規劃及景觀系博士 專長/ 規劃法令、都市規劃、開發管制、住宅規劃、都市更新

**張學聖** 助理教授/ 成功大學都市計劃研究所博士 專長/ 規劃支援系統、都市及區域規劃

**岳裕智** 助理教授/ 國立台灣大學建築與城鄉研究所博士 專長/ 空間決策支援系統、地理資訊系統、計量分析

**徐淑瑤** 助理教授/ 美國密西根州立大學社會學與都市研究博士 專長/ 消費者行為、組織行為學

**許秉翔** 助理教授/ 台灣大學建築與城鄉研究所博士 專長/ 休閒不動產經營管理、都市及區域經濟

**郭淑嫻** 助理教授/ 國立交通大學運輸科技與管理博士 專長/ 運輸網路分析、運輸經濟

**古宜靈** 助理教授/ 國立台北大學都市計畫研究所博士 專長/ 休閒不動產經營管理、經濟學 全球化與地方發展、文化產業經營策略、不動產投資與管理

**王文誠** 助理教授/ 英國曼徹斯特大學規劃暨景觀學博士 專長/ 地區發展、全球化趨勢、環境暨景觀 規劃、休閒事業管理

## ■ 長榮大學土地管理與開發學系

[http://www.cju.edu.tw/news/cju\\_education.htm](http://www.cju.edu.tw/news/cju_education.htm)

**陳春益** 教授/ 美國普林斯頓大學土木暨作業研究博士 專長/ 交通管理、作業研究

**吳彩珠** 副教授/ 國立政治大學地政博士 專長/ 土地使用管制、土地規劃經濟分析、土地法制經濟分析

**李泳龍** 副教授/ 國立政治大學地政博士 專長/ 土地經濟、土地開發評估、土地估價

**周士雄** 副教授/ 國立成功大學都市計劃博士 專長/ 都市防災規劃、都市及區域規劃、環境規劃管理

**吳永隆** 老師助理教授/ 國立成功大學土木交通博士 專長/ 土地開發與運輸、地區性交通計畫、計畫分析方法

**游義琦** 助理教授/ 國立台灣科技大學營建管理博士 專長/ 營建管理、建築規劃與設計、都市設計

**邵珮君** 助理教授/ 日本國立神戶大學地球環境科學博士 專長/ 環境防災管理、環境設計與規劃、災害復興

**謝舜傑** 助理教授/ 美國西北大學土木工程博士 專長/ 營建工程、安全防災、性能法規

**謝博明** 助理教授/ 英國格拉斯哥大學都市研究博士 專長/ 住宅市場與住宅政策、社區發展、不動產投資

**蘇振綱** 助理教授/ 國立台灣大學營建工程管理博士 專長/ 國土及城鄉規劃建設、營建經濟與管理、產業園區規劃與管理

## ■ 崑山科技大學空間設計學系

<http://www2.ksu.edu.tw/ksutSD/index3.html>

**張曦勻** 講師/ 英國愛丁堡大學建築系博士候選人 專長/ 建築史、建築設計理論、都市設計、都市設計理論

**賈子慶** 講師/ 台灣大學建築與城鄉研究所碩士 專長/ 景觀規劃與設計、敷地計畫、綠建築

**郭一勤** 講師/ 台灣大學建築與城鄉研究所碩士 專長/ 空間設計與規劃、環境心理學研究

**林秀慧** 講師/ 美國奧瑞崗大學建築碩士 專長/ 視覺環境規劃與設計、設計史與設計理論

## ■ 南台科技大學休閒事業管理系

<http://www.stut.edu.tw/Leisure/>

**江昱仁** 助理教授/ 美國科羅拉多州立大學園藝暨景觀建築學系園藝碩博士 專長/ 休閒農業規劃、景觀設計、生態觀光學、遊憩區規劃與管理

**王逸峰** 副教授/ 美國墨西哥大學觀光休閒博士 專長/ 觀光休閒研究、遊憩規劃

## ■ 逢甲大學土地管理學系

<http://www.lm.fcu.edu.tw/m-load.htm>

**韓 乾** 教授/ 美國密西根州立大學資源發展系博士 專長/ 土地經濟學、環境經濟學、土地使用計畫與管制、土地使用計畫、研究方法、政策與計畫分析

**吳明雲** 副教授/ 日本大阪府立大學研究院農學博士 專長/ 環境規劃與管理、遊憩資源規劃、景觀設計、遊憩事業投資、土地與環境專論

**楊文燦** 副教授/ 美國南伊利諾州立大學地理學博士 專長/ 環境生態學、遊憩概論、環境心理學、民營遊樂區經營管理、資源保育學、遊憩行為理論、資源衝突管理領域

**鍾懿萍** 副教授/ 美國南加州州立大學都市及區域規劃博士 專長/ 區域與都市計畫、不動產開發、不動產企劃與行銷、不動產經濟學

**黃智彥** 助理教授/ 美國紐奧良大學都市公共事務博士 專長/ 地方經濟發展、研究方法、都市防災、社會網路分析

**朱南玉** 助理教授/ 國立台北大學都市及區域規劃博士 專長/ 不動產經營管理、創新及產業空間規劃、資產評估與鑑價

**林宗賢** 助理教授/ 美國賓州州立大學休閒研究所博士 專長/ 遊憩概論、環境心理學、多變量統計  
**陳建元** 助理教授/ 英國威爾斯大學卡地夫分校都市及區域計畫博士 專長/ 土地經濟學、都市及區域經濟學、資源環境經濟學、政策及計畫評估

## ■ 逢甲大學都市計畫學系

<http://www.up.fcu.edu.tw/>

**謝政穎** 教授兼系主任/ 美國南加州大學都市計畫博士 專長/ 都市及區域計畫、都市更新、都市資訊系統、規劃分析方法、都市交通運輸與土地使用  
**賴美蓉** 副教授/ 美國密西根州立大學都市研究博士 專長/ 社區發展營造、永續發展、住宅問題與政策、都市更新  
**高孟定** 副教授/ 台灣大學土木工程研究所都市計畫博士 專長/ 都市計畫、都市社會學、環境規劃理論與實務  
**周宜強** 副教授/ 美國南加州大學都市計畫哲學博士 專長/ 都市規劃計量方法、都市計畫  
**王大立** 副教授/ 美國賓夕法尼亞大學都市計畫博士 專長/ 都市經濟、數理經濟、都市系統理論  
**劉曜華** 副教授/ 美國佛羅里達大學都市計畫哲學博士 專長/ 都市成長管理、低收入住宅政策、地方政府、發展理論  
**邱景升** 副教授/ 澳洲新南威爾斯大學測量與空間資訊博士候選人 專長/ 都市計畫、運輸規劃、地理資訊系統、電腦輔助都市規劃  
**劉立偉** 助理教授/ 美國康乃爾大學城市及區域規劃博士 專長/ 都市計畫、社區營造、都市設計、全球化與都市產業發展  
**蔡育新** 助理教授/ 美國密西根大學都市計畫博士 專長/ 交通與土地使用規劃、大眾運輸評估分析、地理資訊系統

## ■ 逢甲大學建築學系

<http://www.arch.fcu.edu.tw/>

**鄭明仁** 主任副教授/ 同濟大學建築暨城市規劃學院工學博士 專長/ 建築設計、建築計畫、學校建築與規劃、城鄉生態與綠建築、都市設計、社區總體營造  
**李素馨** 教授/ 美國賓州州立大學公園及遊憩管理博士 專長/ 環境規劃設計、景觀建築、觀光遊憩、環境評估、性別研究、觀光景觀評估、環境藝術設計  
**李英弘** 副教授/ 美國克萊門森大學公園遊憩及觀光管理博士 專長/ 景觀資源規劃、視覺資源經營管理、遊客解說服務系統規劃、遊憩資源經營管理  
**曾亮** 副教授/ 國立成功大學建築碩士 專長/ 建築設計、結構系統、建築語彙、結構造型設計  
**郭錦津** 副教授/ 美國愛荷華大學室內設計碩士 專長/ 建築設計、環境心理學、社會學、室內設計、建築史  
**林昌明** 專任講師/ 國立成功大學建築碩士 專長/ 建築設計、建築結構  
**彭志峰** 專任講師/ 日本國立廣島大學建築計劃碩士 專長/ 建築企劃、複合商業設施建築計劃、建築規劃設計、建築實務

## ■ 東海建築系

<http://arch.thu.edu.tw/v2005/html/2006.html>

- 劉舜仁** 副教授/ 專長/ 建築規劃與設計、建築型態學、設計方法論、歷史建築再利用、台灣鐵道建築研究所
- 羅時璋** 副教授/ 比利時魯汶大學 建築博士 專長/ 都會建築研究、當代建築構造研究、台灣近代建築專題研究、台灣城市與建築專題研究
- 關華山** 副教授/ 美國密西根大學建築博士 專長/ 城鄉規劃、環境行為研究、原住民建築、身心障礙者環境、永續社區、建築設計、社區營造
- 陳格里** 副教授/ University of Michigan, Master of Architecture 專長/ 建築物用後評估、圖書館建築研究、無障礙環境研究
- 曾成德** 副教授/ Harvard University, Master of Architecture 專長/ 建築設計創作、建築設計理論、當代建築思潮、現代建築專題、構築學與方法論
- 郭奇正** 副教授/ 國立台灣大學建築與城鄉研究所博士 專長/ 城市史研究、空間的政治經濟學分析、空間的文化形式研究
- 蘇智鋒** 助理教授/ l' Universite Catholique de Vouvain, M. of Archi University College London, Ph D in Architecture 專長/ 建築符號分析、數位建築與創作、建築型態與行為研究、都市型態學、空間與犯罪預防
- 程宗賢** 助理教授/ Cornell University, Master of Architecture 專長/ 建築設計、當代建築理論、都市設計理論
- 詹耀文** 講師/ 東海大學建築系學士 專長/ 建築設計、都市設計
- 阮偉明** 講師/ Washington University, ST. Louis, M of Archi. Registered architecte of Missouri, USA. 專長/ 基地規畫與設計理論、建築攝影美學與技術
- 林昌修** 講師/ Harvard University, Master of Architect 專長/ 建築設計思考方法、創造理論研討、當代建築思潮
- 彭康健** 講師/ 東海大學建築研究所碩士 專長/ 建築設計教學與實作
- 黃謙志** 講師/ Cornell University, Bachelor of Architecture Harvard University, Master of Architecture 專長/ 建築設計、都市設計、溝通技法

## ■ 國立高雄大學都市發展與建築研究所

[http://www.giuda.nuk.edu.tw/homepage/teacher\\_01.htm](http://www.giuda.nuk.edu.tw/homepage/teacher_01.htm)

- 黃世孟** 教授/ 日本東京大學建築計畫博士 專長/ 建築規劃與管理、基地規劃與工程、設施管理
- 劉安平** 副教授兼所長/ 美國密西根大學建築博士 專長/ 建築環境技術、工程與設計
- 曾梓峰** 副教授/ Darmstadt 大學工學博士 專長/ 都市設計、都市更新及城鄉再發展理論與實務、國土及區域發展趨勢及政策、規劃理論、規劃方法及規劃實務、都市社會學、建築與都市發展史
- 陳啓仁** 助理教授/ 瑞士洛桑聯邦綜合理工學院土木工程學博士 專長/ 木結構設計、結構系統及構造分析、生態建築設計、古蹟結構分析及構造評估、建築生命週期分析



## ■ 正修科技大學建築系

<http://archi.csu.edu.tw/main.htm>

- 蔣曉梅** 副教授兼系主任/ 國立成功大學建築學博士 專長/ 都市設計、建築設計、景觀評估、社區營造與規劃、色彩與設計
- 顧超光** 副教授/ 美國賓州州立大學工學博士 專長/ 聚落研究、社區文史調查與社區參與、古蹟保存及修復、建築材料、建築結構
- 張宇彤** 副教授/ 成功大學建築博士 專長/ 歷史理論、古蹟及歷史建築保存與再利用、古蹟修復、建築設計、區域建築文化比較研究、文化資產保存維護
- 任森珂** 副教授/ 國立成功大學建築研究所博士班博士
- 王靖雅** 副教授/ 成功大學建築研究所碩士 專長/ 建築設計及計畫、都市設計、敷地計畫、環境規劃、建築與環境教育
- 陳耀如** 講師/ 國立成功大學建築系博士候選人 專長/ 建築與都市設計理論與方法
- 洪振榮** 講師/ 美國加州大學都市計畫碩士 專長/ 都市計畫、都市設計、建築設計、建築施工與工程估價
- 陳敬良** 講師/ 成功大學建築研究所碩士 專長/ 建築設計、綠建築、生活環境科學
- 曹莉玲** 講師/ 美國伊利諾理工學院 建築碩士 專長/ 建築設計與規劃、建築計畫

## ■ 高苑科技大學建築系

<http://www.arch.kyu.edu.tw/index-1.htm>

- 黃士賓** 助理教授/ 國立成功大學建築學博士 專長/ 建築設計、環境控制系統、建築物理環境噪音控制及評估、綠建築
- 劉東裕** 講師/ 日本明治大學建築研究所碩士 專長/ 都市空間與環境計畫改善、地區環境設施計畫及改善、步行者空間、高齡者居住環境、環境整備
- 顏杏砮** 講師/ 東海大學建築研究所碩士 專長/ 西洋建築史、設計方法、環境景觀設計、室內設計、建築設計、暨有與閒置空間再利用規劃
- 陳春杏** 講師/ 國立成功大學建築研究所碩士 專長/ 結構分析、耐震設計
- 林熹俊** 講師/ 中原大學室內設計研究所碩士 專長/ 室內設計、公共藝術、都市公共政策
- 吳旭峰** 講師/ 國立台灣大學建築與城鄉研究所碩士 專長/ 都市計畫、都市設計、建築與環境設計、歷史建築保存與活化
- 楊嵐雅** 講師/ 逢甲大學都市計畫研究所碩士 專長/ 室內景觀、中國建築史、空間類型規劃、環境規劃設計、敷地規劃
- 林世超** 助理教授/ 國立成功大學建築研究所碩士 專長/ 建築歷史與理論、測繪調查、古蹟及歷史建築修復規劃設計、建築規劃、設計、監造

## ■ 國立雲林科技大學空間設計系

<http://www.sd.yuntech.edu.tw/home.htm>

- 黃耀榮** 副教授兼系主任、所長/ 美國賓夕法尼亞大學 建築研究所碩士/ 建築設計、空間設計專題、社會福利建築學

- 邱上嘉** 教授/ 美國 Carnegie Mellon University 建築系 博士/ 臺灣傳統建築、聚落與古蹟保存、中國建築史、文化資產研究、舊建築再利用
- 楊裕富** 副教授/ 國立台灣大學 土木工程所建築城鄉組博士/ 空間設計、住宅學、住宅研究、文化與設計、設計方法研究、傳統工匠
- 黃衍明** 副教授/ 美國西雅圖華盛頓大學 建築系建築碩士/ 建築設計、民居研究
- 王以亮** 副教授/ 義大利米蘭藝術學院 舞台設計研究所碩士/ 舞台設計、展演設計、美學、公共藝術
- 賴明茂** 副教授/ 國立雲林科技大學設計學研究所博士班/ 基地計畫、社區營造、城鄉空間規劃、建築計畫
- 何肇喜** 副教授/ 國立台灣大學 土木工程所博士/ 空間設計、營建法規、展示設計、休閒設施
- 林佳正** 講師/ 美國哈佛大學 都市建築暨都市計畫（不動產開發）設計研究碩士/ 都市規劃、不動產開發、財務規劃、設計管理
- 林廷隆** 講師/ 國立雲林科技大學設計學研究所博士班/ 環境規畫、社區總體營造
- 蘇明修** 講師/ 美國密西根大學 建築碩士/ 建築設計、歷史保存、營造與施工、施工圖、室內建材

#### ■ 國立虎尾科技大學休閒事業經營系

<http://sparc.nfu.edu.tw/~leisure/leisure.htm>

- 何武璋** 副教授兼主任/ 中國文化大學地學研究所博士/ 景觀規劃設計、社區營造、公共藝術、景觀工程、環境復元
- 王文瑛** 副教授兼學輔中心主任/ 國立台灣師範大學社會教育學博士/ 社區營造、休閒教育、文化創意產業
- 黃志成** 助理教授/ 國立中興大學森森學研究所博士/ 休閒資源調查與規劃、生態旅遊、地理資訊系統
- 林子平** 助理教授/ 國立成功大學建築研究所博士、建築師/ 綠建築、建築節能、城鄉規劃、永續發展、休閒環境規劃
- 顏宏旭** 助理教授/ 美國密西根州立大學公園遊憩暨觀光資源研究所博士/ 休閒遊憩統計、觀光遊憩行銷、休閒農業、觀光衝擊、政策評估
- 陳湘琴** 助理教授/ 日本琉球大學都市計畫博士/ 都市計畫、社區景觀營造、休閒產業政策、建築環境設計、景觀規劃

## 附錄：工作報告目錄（內容詳見各月、季工作報告）

---

### ■ 200507 月工作報告

#### 壹、核心組內開會記錄整理 1

05/25、05/30、06/20、07/05、07/26 內部工作會議紀錄

#### 貳、核心組內事務性層面關鍵問題與討論 5

#### 參、相關環境景觀審查會議記錄與建議 6

一、嘉義市政府 95 年度城鎮地貌改造計畫審查會議 6

二、94 年嘉義市環境景觀總顧問計畫-第一屆嘉義市都市發展論壇會議 7

三、嘉義市北排水系統改善規劃期末報告審查會議 11

#### 肆、參與府內環境景觀審查會議事務性層面建議 12

一、嘉義市環境景觀總顧問計畫-第一屆嘉義市都市發展論壇會議事務性層面執行意見 1

二、嘉義市北排水系統改善規劃期末報告審查會議事務性層面執行意見策略性層面預定階段性工作 12

#### 伍、策略性層面預定階段性工作 13

#### 附件：嘉義市環境景觀總顧問計畫與市府相關所屬業務單位關係一覽表 14

一、嘉義市政府直屬單位機關 14

二、嘉義市政府所屬一級機關 16

### ■ 200508 月工作報告

#### 壹、核心組內開會記錄整理 1

08/17、08/24 內部工作會議紀錄

#### 貳、核心組內事務性層面關鍵問題與討論 3

#### 參、相關環境景觀審查會議記錄與建議策略性層面預定階段性工作 3

一、嘉義市府訪視 4

二、嘉義市劉厝、港坪地區環境現況踏勘 4

三、市中心廣場（文化路）規劃與自由路菸廠再利用計畫現場勘查 7

#### 肆、策略性層面預定階段性工作 8

附件一：嘉義市一火車站及創意文化園區周邊景觀規劃設計需求計劃書草案 9

附件二：顧問團隊諮詢討論會 10

附件三：廣場規劃設計準則 13

### ■ 200509 第一季工作修正報告

#### 壹、前言 2

#### 貳、內部工作會議記錄 3

2.1 5~10 月環境景觀總顧問內部工作會議紀錄一覽表 3

2.2 9、10 月份內部工作會議相關審查會議與工作事項 4

參、相關審查會議與工作事項	9
3.1 6~9月份工作事項列表	9
3.2 9月份相關審查會議紀錄	11
3.2.1 嘉義市市區道路人行環境及景觀改善綱要計畫	11
3.2.2 嘉義市嘉東一次配電變電所新建工程都市設計審查	12
3.2.3 火車站及創意園區週邊景觀規劃設計施工統包招標文件審查	13
肆、顧問團諮詢會議紀錄	14
4.1 第一次核心顧問諮詢會議開會紀錄	14
4.2 第二次核心顧問諮詢會議開會紀錄	20
伍、現況踏勘與相關議題	25
5.1 嘉義市傳統街區現況踏勘與相關議題	25
5.2 嘉義市劉厝、港坪地區環境現況踏勘與相關議題	27
5.3 嘉義市外環道路區環境現況踏勘與相關議題	28
陸、案例研究—波特蘭經驗	30
6.1 波特蘭市中心城區願景	30
6.2 波特蘭市中心城區目標與課題	33
6.3 波特蘭市中心基本策略	34
6.4 波特蘭市中心區基本設計準則	35
6.5 嘉義市傳統街區環境規劃設計準則初擬	37
柒、計畫執行架構與市政重大建設	38
7.1 總顧問計畫執行架構	38
7.2 嘉義市重大建設位置圖	39
7.3 嘉義市重大建設分類與執行概況	40
捌、階段性工作計畫	44
8.1 下季預定工作重點	44
8.2 各季預定工作時程表	45
玖、第一季工作報告各局室意見及規劃單位回應	48

## ■ 200510月工作報告

壹、核心組內開會記錄整理	1
10/03、10/24、10/27 內部工作會議紀錄	
貳、核心組內事務性層面關鍵問題與討論	5
參、相關環境景觀審查會議記錄與建議	5
一、10月13日公共工程督導意見	6
二、10月19日市中心勘查	6
三、10月13日第一季工作季報簡報	8
肆、策略性層面預定階段性工作	9
附件一：嘉義市傳統街區環境規劃設計綱要初步構想	10
附件二：景觀總顧問第一季工作季報簡報會議照片	11

## ■ 200511 月工作報告

### 壹、核心組內開會記錄整理 1

10/31 內部工作會議紀錄

### 貳、核心顧問團隊諮詢會議記錄整理 2

一、核心顧問諮詢會議—嘉義市交通議題 2

二、第三次嘉義市環境景觀總顧問核心團隊諮詢會議 4

三、第四次嘉義市環境景觀總顧問核心團隊諮詢會議 6

### 參、相關環境景觀審查會議記錄與建議現場踏勘意見 10

一、11月16日內政部營建署「城鎮地貌改造—創造台灣城鄉風貌示範計畫（政策引導型）」補助方向及內容相關事宜會議意見紀錄 10

二、11月28日嘉義市市區到路人行環境及景觀改善綱要計畫意見紀錄 11

### 肆、目前嘉義市相關重大建設計畫調查 12

一、特色主題園區相關計畫 12

二、重大交通建設相關計畫 13

三、都市更新相關計畫 14

四、生活休閒與自然生態相關計畫 15

### 伍、現場踏勘意見 18

一、公道一現況 18

二、後湖工業區更新 19

三、都市更新地區後火車站部分 20

## ■ 200512 第二季工作報告

### 壹、前言 1

### 貳、內部工作會議紀錄 2

2.1 10~12月環境景觀總顧問內部工作會議紀錄一覽表 2

2.2 12月份內部工作會議 3

### 參、相關會議與工作事項 7

3.1 10~12月份工作事項列表 7

3.2 12月份相關會議紀錄 8

3.2.1 2005 全國景觀綱要計畫研討會 8

3.2.2 國家永續發展會議議題蒐集會議 12

3.2.3 嘉義市鹿寮區域排水整治及環境營造規劃期中審查意見 14

### 肆、顧問諮詢會議 15

4.1 第五次核心顧問諮詢會議紀錄 16

4.2 核心諮詢會議—嘉義市工業區再利用議題 21

4.3 第六次核心顧問諮詢會議紀錄 25

4.4 道將圳生命力團隊訪談紀錄 27

4.5 第八次核心顧問諮詢會議紀錄 28

伍、現場踏勘與相關議題	30
5.1 嘉義公園踏勘紀錄	30
5.2 中正公園踏勘紀錄	31
陸、市政重大建設分類與執行概況	33
6.1 嘉義市重大建設推動執行概況	33
6.1.1 初步構想階段	33
6.1.2 評估規劃階段	33
6.1.3 實質規劃設計階段	34
6.1.4 計畫實施階段	34
6.2 嘉義市重大建設分類與簡介	34
6.2.1 文化主題園區相關計畫	35
6.2.2 重大交通建設相關計畫	37
6.2.3 都市更新相關計畫	39
6.2.4 生活休閒與自然生態相關計畫	42
柒、本階段工作檢討與後續工作計畫	46
7.1 本階段工作檢討	46
7.2 後續工作重點	47

## ■ 200601 月工作報告

1 月份環境景觀總顧問工作一覽表 1

### 壹、核心團隊會議記錄與建議 2

01/09、01/16、01/20、01/23 內部工作會議紀錄

### 貳、相關環境景觀審查會議記錄與建議 6

一、嘉義市 95 年度城鎮地貌改造第二階段提案審查會議 6

二、1 月 6 日「95 年度城鎮地貌改造—創造台灣城鄉風貌示範計畫」政策引導型第二階段申請計畫提案內政部營建署協商會議資料摘要 7

### 參、事務性工作 11

一、嘉義市 95 年城鎮地貌改造第二階段提案景觀總顧問團審查意見 11

二、95 年嘉義市社區規劃師計畫補充及建議修訂內容 14

三、蘭潭國民小學周邊公共空間規劃設計案建議調整計畫內容 16

### 肆、策略性工作—景觀綱要計畫相關工作 19

一、台灣推動景觀綱要計畫的幾個重要議題 19

二、世界各國推展綠地與景觀政策的分析方法和工具摘要 21

三、嘉義市未來景觀風貌方面工作值得著力的方向及基本構想 24

## ■ 200602 月工作報告

2 月份環境景觀總顧問工作一覽表 1

### 壹、核心團隊會議記錄與建議 2

02/06、02/20、02/27 內部工作會議紀錄 2

貳、相關環境景觀審查會議記錄與建議	5
一、嘉義市 94 年環境景觀總顧問計畫第二季工作報告	5
二、嘉義市市區道路人行環境及景觀改善綱要計畫期中報告審查	7
三、山仔頂植物園委外營運模式意見徵詢座談會	9
四、嘉義市東區頂庄里自行車道工程規劃設計按現場會勘及招標文件工作內容調整	11
參、事務性工作	13
一、嘉義市植物園現況勘查	13
二、嘉義市火車站附近地區都市更新先期規劃案期初報告會議書面意見	15
三、經國新城會勘先前討論	15
四、95-2 嘉義市城鄉風貌計畫總顧問說帖	16
肆、策略性工作—嘉義市全市性計畫摘要	17
一、嘉義市更新區劃定	17
二、嘉義市都市設計綱要計畫	19
三、嘉義市開放空間系統建立計畫	20
四、嘉義市觀光發展整體規劃	21

## ■ 200603 第三季工作報告

壹、前言	1
貳、內部工作會議紀錄	
2.1 01~03 月環境景觀總顧問內部工作會議紀錄一覽表	2
2.2 03 月份內部工作會議	3
參、相關會議與工作事項	5
3.1 01~03 月份工作事項列表	5
3.2 03 月份相關會議紀錄	7
肆、事務性工作	14
4.1 城鄉風貌計畫	14
4.1.1 95 年度「城鎮地貌改造—創造台灣城鄉風貌示範計畫」政策引導型第二階段申請計畫提案內政部營建署協商會議	14
4.1.2 嘉義市 95 年城鎮地貌改造第二階段提案總顧問團隊審查意見	14
4.1.3 蘭潭國民小學周邊公共空間規劃設計案建議調整計畫內容	14
4.2 六星計畫	15
4.2.1 95 年嘉義市社區規劃師計畫補充及建議修訂內容	15
4.3 其他計畫案	15
4.3.1 嘉義市火車站附近地區都市更新先期規劃案期初報告會議書面意見	15
4.3.2 95-2 嘉義市城鄉風貌計畫總顧問說帖	15
4.3.3 嘉義市頂庄社區自行車道案招標規範調整建議	16
4.4 現場踏勘與相關議題	17
4.4.1 嘉義市經國新城基地踏勘	17
4.4.2 署嘉廣場現勘	18

- 4.4.3 人行空間步道系統示範點基地踏勘意見 20
- 4.4.4 嘉義市政府公共工程督導小組工程實地勘查工作紀錄及建議 20

#### 伍、策略性工作 22

- 5.1 全市性計畫摘要 22
- 5.2 嘉義市城鄉風貌營造成果檢討 36
  - 5.2.1 火車站前現勘紀錄 37
  - 5.2.2 林森路現勘紀錄 38
  - 5.2.3 世賢路現勘紀錄 39
  - 5.2.4 重要道路與路口景觀現勘 40
  - 5.2.5 自由路現勘紀錄 41
- 5.3 案例研究 42
  - 5.3.1 案例—府城入口意象 43
  - 5.3.2 案例—台南市體育之心 44
  - 5.3.3 案例—彰化市城鄉風貌 45

#### 陸、全市性計畫摘要 46

- 6.1 本階段工作檢討 46
- 6.2 後續工作重點 47
- 6.3 城鄉風貌論壇初步規劃構想 48
  - 6.3.1 嘉義市政府「九十五年度環境景觀總顧問」研習活動課程表 48
  - 6.3.2 嘉義市政府「九十五年度環境景觀總顧問」研習活動經費概估 49

#### 附圖 1 嘉義市景觀網絡概念圖 50

#### 附表 1 95 年度嘉義市環境景觀總顧問延續計畫預定工作進度表 51

### ■ 200604 月工作報告

#### 4 月份環境景觀總顧問工作一覽表 1

#### 壹、核心團隊會議記錄與建議 2

04/10、04/17、04/24、04/26 內部工作會議紀錄

#### 貳、相關環境景觀審查會議記錄與建議 6

- 一、嘉義市鹿寮區域排水整治及環境規劃期末簡報 6
- 二、「嘉義市火車站及舊酒廠文化園區週邊景觀規劃設計」期中報告審查 7
- 三、嘉義市 95 年度城鎮地貌改造計畫補助經費分配會議 8
- 四、台南縣城鄉風貌發展成果發表教育研習營 9

#### 參、事務性工作 12

- 一、95-2 城鎮地貌改造計畫的建議 12
- 二、96 年競爭型提案計劃—對嘉義市道將圳空間改造計畫的意見 12
- 三、嘉義市舊市政府建築保存再利用討論 14

#### 肆、策略性工作—相關案例研究 16

- 一、案例研究—台南市近期的環境工作及健康城市計畫 16
- 二、潘德江的都市設計審議實踐原則 21



三、「公共建築工程品質的十大殺手」問卷 22

## ■ 200605 月工作報告

5 月份環境景觀總顧問工作一覽表 1

### 壹、核心團隊會議記錄與建議 2

05/8、05/15、05/17、05/22、05/29 內部工作會議紀錄 2

### 貳、相關環境景觀審查會議記錄與建議 11

一、嘉義市 94 年環境景觀總顧問計畫第三季工作報告 11

二、嘉義市市區道路人行環境及景觀改善綱要計畫期末報告審查會 15

三、嘉義市舊市府建築保存活化再利用規劃期中第二次報告 17

四、嘉義市蘭潭、民族、宣信國民小學友善校園親和性圍籬工程規劃設計案委託契約書及投標須知審查會 18

### 參、事務性工作 19

一、2006 嘉義市城鄉風貌論壇初步規劃 19

二、城鄉風貌論壇、96 年城鄉風貌計畫提案初審準備工作 21

三、覆嘉義市政府 5 月 5 日—94 景觀總顧問計畫第三季工作報告結論 22

四、5 月 15 日嘉義市彌陀路現勘記錄 23

## ■ 200603 第四季工作報告

### 壹、前言 1

### 貳、內部工作會議紀錄 2

一、4~6 月環境景觀總顧問內部工作會議紀錄一覽表 2

二、6 月份內部工作會議 3

### 參、相關會議與工作事項 7

一、4~6 月份工作事項列表 7

二、6 月份相關會議紀錄 8

1、嘉義市路口意象景觀改善規劃設計第三次期初審查 9

2、嘉義市頂庄自行車道規劃設計開標 11

3、96 年城鄉風貌計畫提案內政部營建署協商會議 12

4、諸羅山地方小鎮振興藍圖規劃期初簡報 15

5、嘉義市體育場暨周邊公共空間景觀規劃設計期初報告審查 15

### 肆、事務性工作 17

一、嘉義市環境景觀總顧問、景觀綱要計畫團隊與嘉義市長會談 17

◆ 陳世明：嘉義—京都 17

◆ 吳玉成：94 年嘉義市環境景觀總顧問工作摘要 17

◆ 許國威：景觀綱要計畫團隊報告 18

二、嘉義市政府 96 年度「城鎮地貌改造—創造台灣城鄉風貌示範計畫」政策引導型申請計畫初審意見、建議事項及總顧問說帖 20

三、嘉義市政府公共工程督導會報現地會勘 23

伍、2006 年嘉義市城鄉風貌論壇	24
一、會議資料	24
1、2006 嘉義市城鄉風貌論壇議程表	24
2、嘉義市副市長李錫津開幕致詞	25
3、陳世明：京都市的都市保存與再生—都心歷史區域經營	28
4、楊敏芝：嘉義文化創意產業與都市觀光發展	39
5、吳玉成：94 年嘉義市環境景觀總顧問工作報告	49
6、許國威、江弘祺：嘉義市景觀綱要計畫初步成果	63
二、議題討論整理	69
1、議題討論整理表	69
2、副市長閉幕致詞重點	71
三、檢討與建議	72
附錄一、工作大事記	73
附錄二、活動經費統計	74
附錄三、邀請函	75
附錄四、海報	76
附錄五、活動工作紀錄	77
附錄六、與會人員簽到表	78
陸、策略性工作	80
表 1：嘉義市環境景觀發展架構建議表（95 年 7 月）	83
表 2：城鄉風貌景觀相關計畫管制要點表	89
附件一、0503 第三季報告委員建議與回應	90
附件二、大專院校環境景觀建築專家學者建議名單	91

94 年  
嘉義市  
環境景觀總顧問計畫  
團隊

計畫主持人：吳玉成

協同主持人：朱國華（94 年 7 月—95 年 2 月）  
江永清（95 年 3 月—95 年 6 月）  
沈耀在

諮詢顧問團：孔憲法、黃國平  
陳世明、許國威  
江弘祺、戴明德  
許雪謹、江永清  
林建良、陳世岸  
蕭博元

專任助理：林士欽（95 年 5 月—95 年 6 月）

兼任助理：林士欽（94 年 7 月—95 年 4 月）  
郭珍綺（94 年 7 月—94 年 12 月）  
黃廷碩（95 年 1 月—95 年 6 月）

